





**SERLES**

**SERLESBAHNEN MIEDERS**  
Waldstrasse 1, 6142 Mieders  
Tel. 0043 5225 62 774 0  
kassa@serlesbahnen.com  
serlesbahnen.com

**BETRIEBSZEITEN SOMMER 2026**  
**14. Mai – 26. Juni und 31. August – 26. Oktober 2026**  
täglich von 9.00 bis 16.30 Uhr,  
bei Rodelbahnbetrieb Sa/So und feiertags bis 17.00 Uhr

**Hauptaison: 27. Juni – 30. August 2026**  
täglich von 9.00 bis 17.00 Uhr,  
bei Rodelbahnbetrieb Sa/So und feiertags bis 18.00 Uhr

**27. Oktober – 01. November 2026**  
täglich von 9.00 bis 16.00 Uhr  
Sommerrodelbahn von 13.30 bis 16.00 Uhr (bei trockener Witterung)

## Highlights.

### Die Sommer-Highlights der Serlesbahnen

Erholung und Spaß erwartet dich am Fuße der Serles. Egal ob Groß oder Klein, hier findet jeder sein Bergbelebtes!

- AUF EINEN BICK**
- Eine rasante Fahrt auf der 2,8 km langen Sommerrodelbahn
  - Alles da im Serlespark: See, Spielplatz & Panoramablick
  - Traumhafte Ausblicke von den drei Aussichtsplattformen
  - Entspannte Wanderungen auf zahlreichen Wegen rund um die Serles
  - Für die kleinen Besucher: King Serli's Naturelebenspfad
  - Der Serleszug als Verbindung zwischen dem Serlespark und dem Kloster Maria Waldrast
  - Kloster Maria Waldrast: Europas höchstgelegenes Kloster
  - Barrierefrei unterwegs von der Bergstation Koppenack zum Speichersee



**Feuchtfrohlicher Wasserspaß**  
Im Serlespark erwartet dich am Balance-Parcours, auf dem Floß und am Wildwasserlauf mit Zapfen-schwemmanlage ein spritziges Vergnügen.



**Ruhepause mit Ausblick**  
Abwechslungsreiche Bergmomente für die ganze Familie. In den Ruheoasen der Speicherseen das beeindruckende Bergpanorama genießen und die Seele baumeln lassen. Innenhalten, verwöhnen und erholen.



**Träumhafte Ausblicke**  
Einzigartige Bergbegebenheiten bieten die Aussichtsplattformen Koppenack, Karwendelblick und Serlesblick. Foto machen nicht vergessen!



WANDERN	GEHZEIT VON DER BERGSTATION	WANDERN	GEHZEIT VON DER BERGSTATION
Ochsenhütte (1582 m)	1/2 Std.	Serles	3/4 Std.
Gasthof Sonnenstein (1642 m)	3/4 Std.	Blaser	3 Std.
Kloster Maria Waldrast (1420 m)	1 1/2 Std.	Mieders	2 1/2 Std.
Quellenweg (Ochsenhütte – Maria Waldrast – Mieders) Joch und Kasern	3 Std.	Schönberg	3 Std.
		Fulpmes	2 Std.
		Matrei	3 1/2 Std.

**WANDERN**  
Ochsenhütte (1582 m)  
Gasthof Sonnenstein (1642 m)  
Kloster Maria Waldrast (1420 m)  
Quellenweg (Ochsenhütte – Maria Waldrast – Mieders) Joch und Kasern

**GEHZEIT VON DER BERGSTATION**  
1/2 Std.  
3/4 Std.  
1 1/2 Std.  
1 Std.  
3 Std.  
2 Std.  
3 1/2 Std.

**WANDERN**  
Serles  
Blaser  
Mieders  
Über Gleins nach Mieders  
Schönberg  
Fulpmes  
Matrei

**GEHZEIT VON DER BERGSTATION**  
3/4 Std.  
3 Std.  
2 1/2 Std.  
3 Std.  
2 Std.  
3 1/2 Std.

**WANDERN**  
Koppenack (1600 m)  
Ochsenhütte (1582 m)  
Maria Waldrast (1420 m)  
Schwimmbad  
Sonnenstein (1364 m)  
Blaserhütte (2176 m)  
Matreier Ochsenalm (3558 m)

**WANDERN**  
Koppenack (1600 m)  
Ochsenhütte (1582 m)  
Maria Waldrast (1420 m)  
Schwimmbad  
Sonnenstein (1364 m)  
Blaserhütte (2176 m)  
Matreier Ochsenalm (3558 m)

**WANDERN**  
Koppenack (1600 m)  
Ochsenhütte (1582 m)  
Maria Waldrast (1420 m)  
Schwimmbad  
Sonnenstein (1364 m)  
Blaserhütte (2176 m)  
Matreier Ochsenalm (3558 m)

**WANDERN**  
Koppenack (1600 m)  
Ochsenhütte (1582 m)  
Maria Waldrast (1420 m)  
Schwimmbad  
Sonnenstein (1364 m)  
Blaserhütte (2176 m)  
Matreier Ochsenalm (3558 m)

## Gastro.

**Rund um die Serles gut gestärkt!**

**Almgasthof Koppenack – 1.600 m**  
Direkt an der Bergstation. Auf der Sommerterrasse genießt man hier in gemütlicher Atmosphäre ein reichhaltiges Speisen- und Getränkeangebot.  
**Tel. 0043 676 47 62 371**

**Ochsenhütte – 1.582 m**  
Ca. 15 Min. von der Bergstation entfernt genießt man hier Tiroler Hausmannskopf auf der idyllischen Holzterrasse mit Kinderspielplatz. Kein Ruhetag!  
**Tel. 0043 664 49 77 353**

**Maria Waldrast – 1.641 m**  
Gasthof direkt am Wallfahrtsort mit großer Sommerterrasse, Parkplatz und ganztägig warmer Küche bis 17.00 Uhr. Montags Ruhetag!  
**Tel. 0043 5275 6219**

**Alpengasthaus Gleisnerhof – 1.420 m**  
Familienfreundliche Wanderwege zum Gleisnerhof. Hier genießt man die Tiroler Küche auf der Sommerterrasse mit herrlichem Ausblick ins Stubaital. Geheizt von der Bergstation 1,5 Std.  
**Tel. 0043 5275 62100**

**Alpengasthof Sonnenstein – 1.364 m**  
Sonnenterrasse, Kinderspielplatz mit Kleintiergehege, ganztägig warme Küche mit heimischen Wildspezialitäten. Erreichbar in 45 Min. von der Bergstation. Kein Ruhetag!  
**Tel. 0043 664 12 12 645**

**Blaserhütte – 2.176 m**  
Hausgemachte Tiroler Spezialitäten bei herrlichem Panorama-Rundumblick am Fuße des blumenreichsten Berg Tirols genießen. Geöffnet Juni bis September.  
**www.blaserhuette.at**

**Blaserhütte – 2.176 m**  
Hausgemachte Tiroler Spezialitäten bei herrlichem Panorama-Rundumblick am Fuße des blumenreichsten Berg Tirols genießen. Geöffnet Juni bis September.  
**www.blaserhuette.at**



**SCHLICK 2000**  
Skizentrum / Wanderzentrum Stubai

**SCHLICK 2000 SKI- und Wanderzentrum**  
Tschannis Umgehung 26, 6166 Fulpmes  
Tel. 0043 5225 62321  
info@schlick2000.at  
schlick2000.at

**BETRIEBSZEITEN SOMMER 2026**  
**1. Sektion Kreuzjochbahn bis zur Mittelstation Froneben:** 23.05. – 11.10.2026 (bei Schönwetter bis 18.10.2026)  
**2. Sektion Kreuzjochbahn bis zur Bergstation Kreuzjoch:** 04.06. – 04.10.2026

**Galtebergbahn**  
23.05. – 11.10.2026 (bei Schönwetter bis 18.10.2026)

Erste Bergfahrt: 9.00 Uhr  
Letzte Talfahrt ab Bergstation Kreuzjoch: 16.15 Uhr  
Letzte Talfahrt ab Bergstation Galteberg: 16.30 Uhr  
Letzte Talfahrt ab Mittelstation Froneben: 17.00 Uhr

**Gratis Wanderbus alle 30 Minuten (je nach Saison)**

**Änderungen der Betriebszeiten möglich. Bitte informieren Sie sich vorab auf unserer Website.**

## Highlights.

**Dein Familiensommer in der Schlick 2000**  
Los geht's mit der Kreuzjochbahn bis auf 2.136 m Höhe, wo ein traumhafter Rundumblick über das Stubaital wartet. Wer lieber etwas in Talnähe bleiben möchte, kann mit der neuen Galtebergbahn – der ersten 10er-Gondelbahn im Stubaital – bis auf 1.765 m fahren.

**Für jedermann geeignet: der kurze Panoramaweg**  
Er führt von der Bergstation Kreuzjoch barrierefrei in 15 Min. zur Aussichtsplattform „StubaiBlick“. Heimische Künstler haben die Sitzgelegenheit am Weg gestaltet (Weg Nr. 11).



**Fernsicht statt Fernweh am „StubaiBlick“**  
Über den Panoramaweg erreicht man die Aussichtsplattform auf 2.100 m, die einen spektakulären Blick auf die umliegende Bergwelt bietet. Eindrucksvolle Steie, die auf markante Gipfel hinweisen, erzählen jeweils eine faszinierende Sage und machen den Ausblick zu einem besonderen Erlebnis.

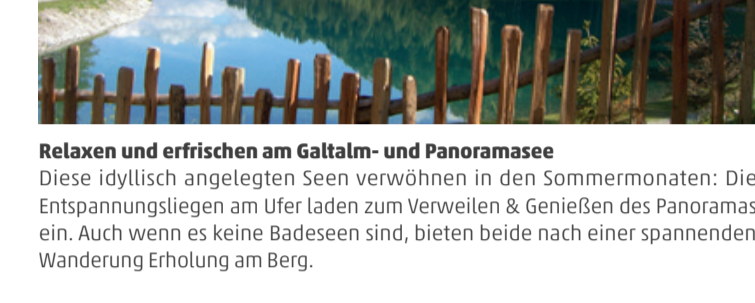


**Rund ums Kreuzjoch**  
Von der Bergstation weg führt dieser Rundwanderweg (Weg Nr. 2) ums Kreuzjoch. Er bietet ein beeindruckendes Panorama auf die Kalkkögel und das Stubaital. Wer hingegen den Gipfel des Kreuzjochs als Ziel hat, gelangt in ca. 60 Min. über den Gipfelrundwanderweg (Weg Nr. 1) direkt dorthin.

**Familienfreundlich & kinderwagentauglich: der Naturlehrweg**  
Interessante Wissensstationen führen von der Bergstation Kreuzjoch bis zur Schlickeralm (Weg Nr. 4). Informationen für Groß & Klein werden spielerisch nahegebracht.



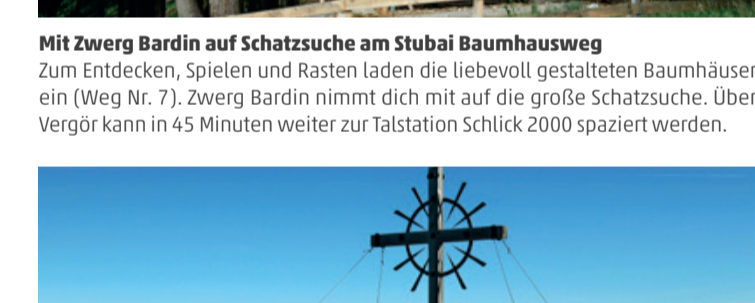
**Gemütlich und idyllisch: Der neue Seenweg**  
Nach der Bergfahrt mit der Galtebergbahn wartet der von der Bergstation bis zum Panoramasee bergab verlaufende Seenweg (Weg Nr. 10). Vorbei am neuen Galtalmsee bietet die Möglichkeit, die Füße im kühlen Nass zu erfrischen. Wer anspruchsvoller mag, wandert von der Mittelstation über den Scheibenweg (Weg Nr. 6) und Seenweg (Weg Nr. 10) bis zur Bergstation Galtebergbahn.



**Relaxen und erfrischen am Galtalm- und Panoramasee**  
Diese idyllisch angelegten Seen verwöhnen in den Sommermonaten. Die Entspannungsliegen am Ufer laden zum Verweilen & Genießen des Panoramasee. Auch wenn es keine Baden sind, bieten beide nach einer spannenden Wanderung Erholung am Berg.



**Relaxen und erfrischen am Galtalm- und Panoramasee**  
Diese idyllisch angelegten Seen verwöhnen in den Sommermonaten. Die Entspannungsliegen am Ufer laden zum Verweilen & Genießen des Panoramasee. Auch wenn es keine Baden sind, bieten beide nach einer spannenden Wanderung Erholung am Berg.



**Bergab um die Wette laufen: der Scheibenweg**  
Mit einer Holzscheibe ausgestattet wird gegeneinander angetrieben. Die Scheibe wird bergab entlang des Weges in Rinnen geführt und muss unterschiedliche Stationen absolvieren. Scheiben nur an der Talstation-Kassa erhältlich (Weg Nr. 6).



**Bergab um die Wette laufen: der Scheibenweg**  
Mit einer Holzscheibe ausgestattet wird gegeneinander angetrieben. Die Scheibe wird bergab entlang des Weges in Rinnen geführt und muss unterschiedliche Stationen absolvieren. Scheiben nur an der Talstation-Kassa erhältlich (Weg Nr. 6).



**Bergab um die Wette laufen: der Scheibenweg**  
Mit einer Holzscheibe ausgestattet wird gegeneinander angetrieben. Die Scheibe wird bergab entlang des Weges in Rinnen geführt und muss unterschiedliche Stationen absolvieren. Scheiben nur an der Talstation-Kassa erhältlich (Weg Nr. 6).

**Bergab um die Wette laufen: der Scheibenweg**  
Mit einer Holzscheibe ausgestattet wird gegeneinander angetrieben. Die Scheibe wird bergab entlang des Weges in Rinnen geführt und muss unterschiedliche Stationen absolvieren. Scheiben nur an der Talstation-Kassa erhältlich (Weg Nr. 6).



**Wo der Name Programm ist: Sonnenseit'n Weg**  
Der neue Wanderweg verbindet die Orte Fulpmes (ab Mittelstation Froneben in der Schlick 2000) und Neustift (Gasthaus Karntal) auf der Sonnenseite des Stubaitals miteinander (Weg Nr. 21). Absolutes Highlight auf dem Weg ist die 110 m lange Hängebrücke samt einer Aussichtsplattform mit spektakulärem Ausblick auf die umliegende Bergwelt.



**Mountaintakts - Erlebe den ultimativen Adrenalin Kick im Stubaital!**  
Die brandneue Mountaintakts Strecke im Fulpmes im Stubaital wartet auf dich. Saute mit voller Geschwindigkeit durch die atemberaubende Berglandschaft und genieße puren Fahrspaß für Groß und Klein. Sei dabei, wenn es heißt: „Rasant, spannend, unvergesslich!“ Jetzt ausprobieren und beginnen! Start: Bergstation Kreuzjoch, Ziel: Schlickeralm; Alles weitere unter: [www.hp-sports.at](http://www.hp-sports.at)



**Mountaintakts - Erlebe den ultimativen Adrenalin Kick im Stubaital!**  
Die brandneue Mountaintakts Strecke im Fulpmes im Stubaital wartet auf dich. Saute mit voller Geschwindigkeit durch die atemberaubende Berglandschaft und genieße puren Fahrspaß für Groß und Klein. Sei dabei, wenn es heißt: „Rasant, spannend, unvergesslich!“ Jetzt ausprobieren und beginnen! Start: Bergstation Kreuzjoch, Ziel: Schlickeralm; Alles weitere unter: [www.hp-sports.at](http://www.hp-sports.at)



**Mountaintakts - Erlebe den ultimativen Adrenalin Kick im Stubaital!**  
Die brandneue Mountaintakts Strecke im Fulpmes im Stubaital wartet auf dich. Saute mit voller Geschwindigkeit durch die atemberaubende Berglandschaft und genieße puren Fahrspaß für Groß und Klein. Sei dabei, wenn es heißt: „Rasant, spannend, unvergesslich!“ Jetzt ausprobieren und beginnen! Start: Bergstation Kreuzjoch, Ziel: Schlickeralm; Alles weitere unter: [www.hp-sports.at](http://www.hp-sports.at)

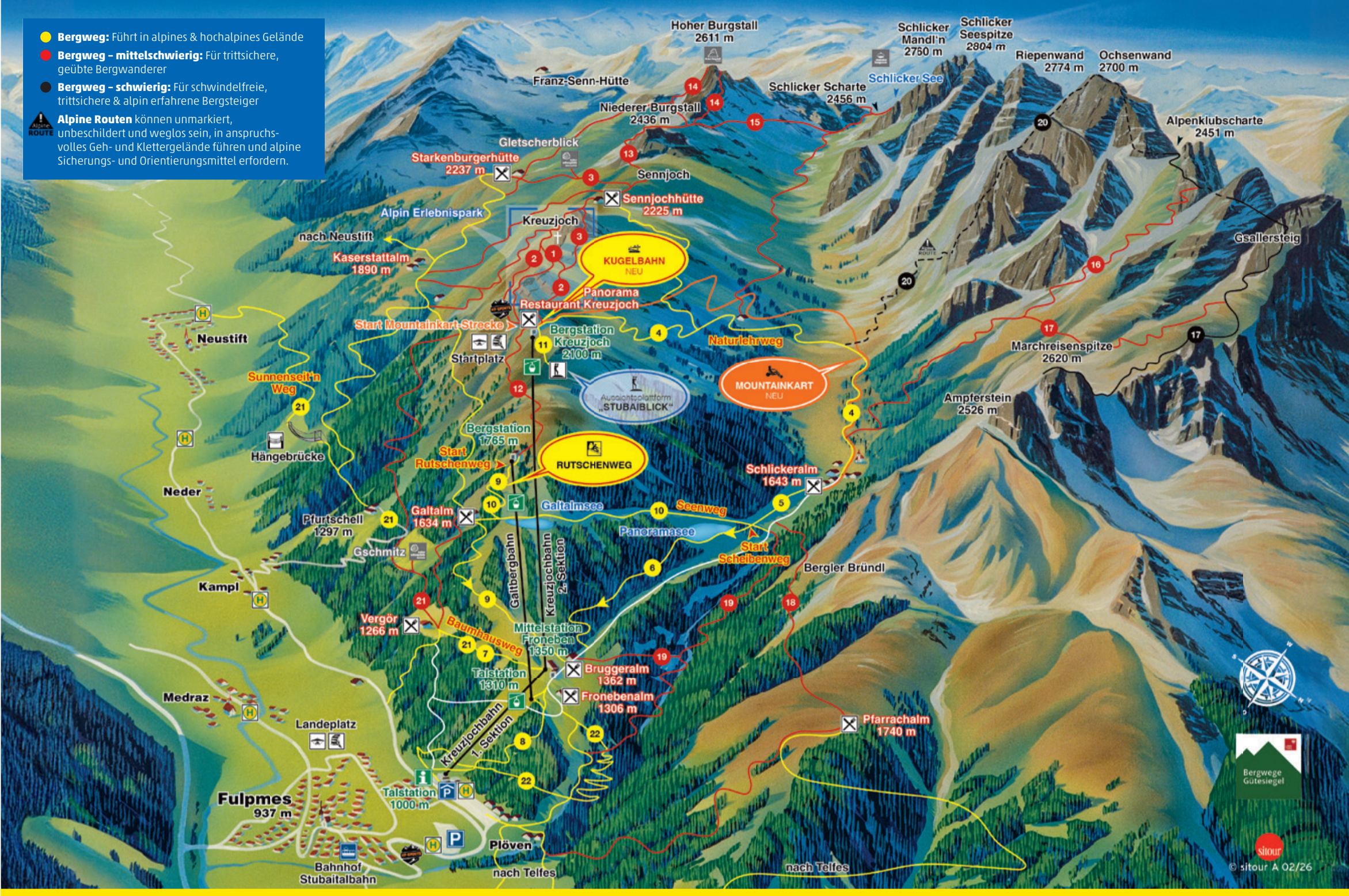


**Mountaintakts - Erlebe den ultimativen Adrenalin Kick im Stubaital!**  
Die brandneue Mountaintakts Strecke im Fulpmes im Stubaital wartet auf dich. Saute mit voller Geschwindigkeit durch die atemberaubende Berglandschaft und genieße puren Fahrspaß für Groß und Klein. Sei dabei, wenn es heißt: „Rasant, spannend, unvergesslich!“ Jetzt ausprobieren und beginnen! Start: Bergstation Kreuzjoch, Ziel: Schlickeralm; Alles weitere unter: [www.hp-sports.at](http://www.hp-sports.at)



**Mountaintakts - Erlebe den ultimativen Adrenalin Kick im Stubaital!**  
Die brandneue Mountaintakts Strecke im Fulpmes im Stubaital wartet auf dich. Saute mit voller Geschwindigkeit durch die atemberaubende Berglandschaft und genieße puren Fahrspaß für Groß und Klein. Sei dabei, wenn es heißt: „Rasant, spannend, unvergesslich!“ Jetzt ausprobieren und beginnen! Start: Bergstation Kreuzjoch, Ziel: Schlickeralm; Alles weitere unter: [www.hp-sports.at](http://www.hp-sports.at)

**Mountaintakts - Erlebe den ultimativen Adrenalin Kick im Stubaital!**  
Die brandneue Mountaintakts Strecke im Fulpmes im Stubaital wartet auf dich. Saute mit voller Geschwindigkeit durch die atemberaubende Berglandschaft und genieße puren Fahrspaß für Groß und Klein. Sei dabei, wenn es heißt: „Rasant, spannend, unvergesslich!“ Jetzt ausprobieren und beginnen! Start: Bergstation Kreuzjoch, Ziel: Schlickeralm; Alles weitere unter: [www.hp-sports.at](http://www.hp-sports.at)



WANDERUNGEN AB BERGSTATION KREUZJOCH	WANDERUNGEN AB MITTELSTATION FRONEBEN	WANDERUNGEN AB BERGSTATION GALTEBERGBAHN	WEITERE WANDERUNGEN
<ul style="list-style-type: none"> <li>1.0 Std. 1.0 Std.</li> <li>1.5 Std. 1.5 Std.</li> <li>2.0 Std. 2.0 Std.</li> <li>1.75 Std. 1.75 Std.</li> <li>1.5 Min. 1.5 Min.</li> <li>1.5 Std. 1.5 Std.</li> <li>2.5 Std. 2.5 Std.</li> <li>2 Std. 2 Std.</li> </ul>	<ul style="list-style-type: none"> <li>4,5 Std.</li> <li>1.5 Std.</li> <li>1.5 Std.</li> <li>1.5 Std.</li> <li>1.5 Std.</li> <li>1.5 Std.</li> <li>1.5 Std.</li> <li>1.5 Std.</li> </ul>	<ul style="list-style-type: none"> <li>1.5 Std.</li> <li>1.5 Std.</li> <li>1.5 Std.</li> <li>1.5 Std.</li> <li>1.5 Std.</li> <li>1.5 Std.</li> <li>1.5 Std.</li> <li>1.5 Std.</li> </ul>	<ul style="list-style-type: none"> <li>45 Min.</li> <li>1.5 Std.</li> <li>50 Min.</li> <li>3.5 Std.</li> <li>3.5 Std.</li> <li>3.5 Std.</li> <li>1.5 Std.</li> <li>30 Min.</li> </ul>

## Gastro.

**Tiroler Küche, Sonnenterrasse & Co: Hier ist was los!**

**Panorama Restaurant Kreuzjoch**  
Der Neubau lädt mit einer großzügigen Sonnenterrasse, einer stilvollen Panorama-Bar und einem eleganten Bedienungsrestaurant zum Verweilen ein. Hier trifft moderner Komfort auf alpines Hüftenflair, während regionale Spezialitäten serviert werden. Ob ein entspanntes Essen mit Blick auf die Berge oder ein geselliger Drink an der Bar – hier lässt sich der Tag in einzigartiger Atmosphäre genießen. Höchster Komfort – natürlich barrierefrei!  
**Tel. 0043 676 7777431, panorama@schlick2000.at**

**Sennjoch Hütte**  
Die Sennjoch Hütte ist die höchstgelegene Hütte im Wandergebiet der Schlick 2000 und hat eine der sonnenreichsten Panoramaszenen im gesamten Gebiet. Sie ist nur 30 Gehminuten von der Bergstation Kreuzjoch entfernt und bietet erlesene Speisen aus frischen Zutaten. **Tel. 0043 676 7777455, sennjochhutte@schlick2000.at**

**Fronebenalm**  
Beliebtes Ausflugsziel für die ganze Familie auf 1.306 m. Ein Großteil der angebotenen Speisen stammt aus der eigenen Landwirtschaft, denn seit Generationen kümmert sich Familie Rasinger um das Wohlbehagen der Gäste.  
**Tel. 0043 5225 62211, fronebenalm@schlick2000.at**

**Starkenburger Hütte**  
Grandioses Bergpanorama inklusive Seven-Summit-Blick. Das bietet die Alpenruheshütte auf 2.237 m. Von der Bergstation Kreuzjoch in 120 Min. wandern erreichbar. Tipp: Probier die Spinatknödel mit Salat!  
**Tel. 0043 664 50 35 420, starkenburgerhutte.at**

**Ausblick Winter 26/27**  
Familienskigebiet: 23 Abfahrten, 25 Pistenkilometer, Kinderland Galtebergbahn – die erste 10er-Gondelbahn im Stubaital – Sonderheide dank begünstigter Naturschneelage & Beschneung in nur 10 Min. von Neustift und 15 Min. ab Innsbruck, Gratis Skibus und Parkplätze

**WANDERUNGEN AB BERGSTATION KREUZJOCH**  
1.0 Std. 1.0 Std.  
1.5 Std. 1.5 Std.  
2.0 Std. 2.0 Std.  
1.75 Std. 1.75 Std.  
1.5 Min. 1.5 Min.  
1.5 Std. 1.5 Std.  
2.5 Std. 2.5 Std.  
2 Std. 2 Std.

**WANDERUNGEN AB MITTELSTATION FRONEBEN**  
4,5 Std.  
1.5 Std.  
1.5 Std.  
1.5 Std.  
1.5 Std.  
1.5 Std.  
1.5 Std.  
1.5 Std.

**WANDERUNGEN AB BERGSTATION GALTEBERGBAHN**  
1.5 Std.  
1.5 Std.  
1.5 Std.  
1.5 Std.  
1.5 Std.  
1.5 Std.  
1.5 Std.  
1.5 Std.

**WEITERE WANDERUNGEN**  
45 Min.  
1.5 Std.  
50 Min.  
3.5 Std.  
3.5 Std.  
3.5 Std.  
1.5 Std.  
30 Min.

**KINDER UNTER 6 JAHREN FAHREN FREI**  
IM BEGLEITETEN EINER FAMILIENMITGLIEDERS

**Sommertarife 2026**  
Mit StubaiBlick Gästekarte (die Preise ohne Gästekarte sind ca. 10 % höher), Preise in Euro

WANDERER & BERGSTEIGER	ERWACHSENE	KINDER	JUGENDLICHE	SENIOREN
FULPMES - KREUZJOCH (Talstation Kreuzjoch - Bergstation, Sektion I + II)	Berg- bzw. Talfahrt: 22,90 / 32,30	12,10 / 17,10	19,50 / 27,50	45 / 1,50
FULPMES - GALTEBERG (Talstation Kreuzjoch - Bergstation, Sektion I)	Berg- bzw. Talfahrt: 32,50	17,10	27,50	1,50
FULPMES - FRONEBEN (Talstation Kreuzjoch - Mittelstation, Sektion I)	Berg- bzw. Talfahrt: 15,20	8,10	13,20	1,50
FRONEBEN - KREUZJOCH (Mittelstation - Bergstation, Sektion II)	Berg- bzw. Talfahrt: 20,90	11,10	17,80	1,50
FRONEBEN - GALTEBERG (Mittelstation - Bergstation, Sektion II)	Berg- bzw. Talfahrt: 18,00	9,50	15,30	1,50
FRONEBEN - GALTEBERG (Mittelstation - Bergstation, Sektion II)	Berg- bzw. Talfahrt: 32,50	17,10	27,50	1,50
FRONEBEN - GALTEBERG (Mittelstation - Bergstation, Sektion II)	Berg- bzw. Talfahrt: 18,00	9,50	15,30	1,50
FRONEBEN - GALTEBERG (Mittelstation - Bergstation, Sektion II)	Berg- bzw. Talfahrt: 22,90	12,10	19,50	1,50
FRONEBEN - GALTEBERG (Mittelstation - Bergstation, Sektion II)	Berg- bzw. Talfahrt: 32,50	17,10	27,50	1,50
FRONEBEN - GALTEBERG (Mittelstation - Bergstation, Sektion II)	Berg- bzw. Talfahrt: 18,00	9,50	15,30	1,50
FRONEBEN - GALTEBERG (Mittelstation - Bergstation, Sektion II)	Berg- bzw. Talfahrt: 22,90	12,10	19,50	1,50
FRONEBEN - GALTEBERG (Mittelstation - Bergstation, Sektion II)	Berg- bzw. Talfahrt: 32,50	17,10	27,50	1,50
FRONEBEN - GALTEBERG (Mittelstation - Bergstation, Sektion II)	Berg- bzw. Talfahrt: 18,00	9,50	15,30	1,50
FRONEBEN - GALTEBERG (Mittelstation - Bergstation, Sektion II)	Berg- bzw. Talfahrt: 22,90	12,10	19,50	1,50
FRONEBEN - GALTEBERG (Mittelstation - Bergstation, Sektion II)	Berg- bzw. Talfahrt: 32,50	17,10	27,50	1,50
FRONEBEN - GALTEBERG (Mittelstation - Bergstation, Sektion II)	Berg- bzw. Talfahrt: 18,00	9,50	15,30	1,50
FRONEBEN - GALTEBERG (Mittelstation - Bergstation, Sektion II)	Berg- bzw. Talfahrt: 22,90	12,10	19,50	1,50
FRONEBEN - GALTEBERG (Mittelstation - Bergstation, Sektion II)	Berg- bzw. Talfahrt: 32,50	17,10	27,50	1,50
FRONEBEN - GALTEBERG (Mittelstation - Bergstation, Sektion II)	Berg- bzw. Talfahrt: 18,00	9,50	15,30	1,50
FRONEBEN - GALTEBERG (Mittelstation - Bergstation, Sektion II)	Berg- bzw. Talfahrt: 22,90	12,10	19,50	1,50
FRONEBEN - GALTEBERG (Mittelstation - Bergstation, Sektion II)	Berg- bzw. Talfahrt: 32,50	17,10	27,50	1,50
FRONEBEN - GALTEBERG (Mittelstation - Bergstation, Sektion II)	Berg- bzw. Talfahrt: 18,00	9,50	15,30	1,50
FRONEBEN - GALTEBERG (Mittelstation - Bergstation, Sektion II)	Berg- bzw. Talfahrt: 22,90	12,10	19,50	1,50
FRONEBEN - GALTEBERG (Mittelstation - Bergstation, Sektion II)	Berg- bzw. Talfahrt: 32,50	17,10	27,50	1,50
FRONEBEN - GALTEBERG (Mittelstation - Bergstation, Sektion II)	Berg- bzw. Talfahrt: 18,00	9,50	15,30	1,50
FRONEBEN - GALTEBERG (Mittelstation - Bergstation, Sektion II)	Berg- bzw. Talfahrt: 22,90	12,10	19,50	1,50
FRONEBEN - GALTEBERG (Mittelstation - Bergstation, Sektion II)	Berg- bzw. Talfahrt: 32,50	17,10	27,50	1,50
FRONEBEN - GALTEBERG (Mittelstation - Bergstation, Sektion II)	Berg- bzw. Talfahrt: 18,00	9,50	15,30	1,50
FRONEBEN - GALTEBERG (Mittelstation - Bergstation, Sektion II)	Berg- bzw. Talfahrt: 22,90	12,10	19,50	1,50
FRONEBEN - GALTEBERG (Mittelstation - Bergstation, Sektion II)	Berg- bzw. Talfahrt: 32,50	17,10	27,50	1,50
FRONEBEN - GALTEBERG (Mittelstation - Bergstation, Sektion II)	Berg- bzw. Talfahrt: 18,00	9,50	15,30	1,50
FRONEBEN - GALTEBERG (Mittelstation - Bergstation, Sektion II)	Berg- bzw. Talfahrt: 22,90	12,10	19,50	1,50
FRONEBEN - GALTEBERG (Mittelstation - Bergstation, Sektion II)	Berg- bzw. Talfahrt: 32,50	17,10		