

599 Starkenburgerhütte

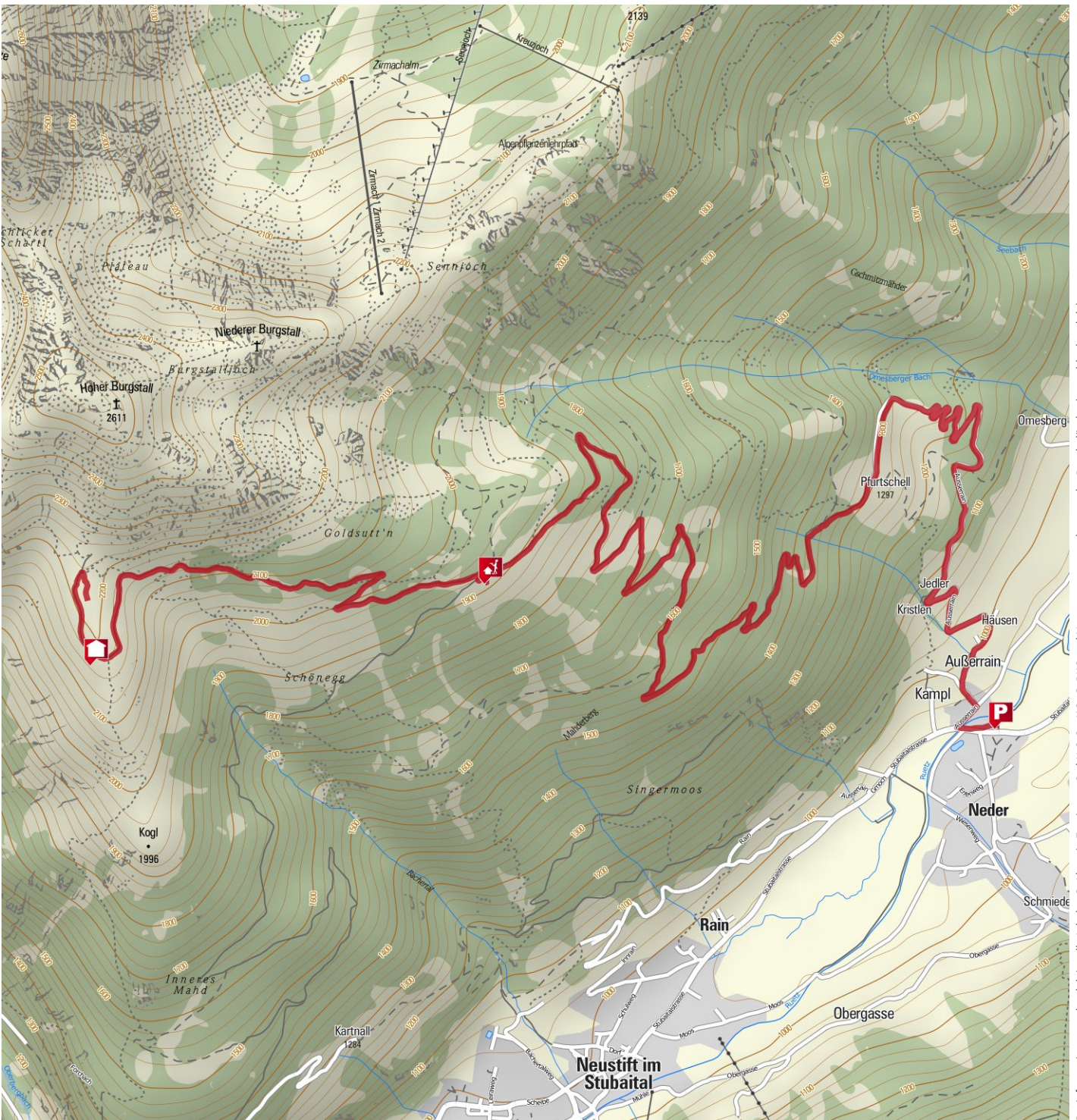


Erlebniswert: ★★★★★
Landschaft: ★★★★★

Länge: 11,5 km
Höhenmeter: ▲ 1351 m
▼ 100 m
Zeit: 3:20 h

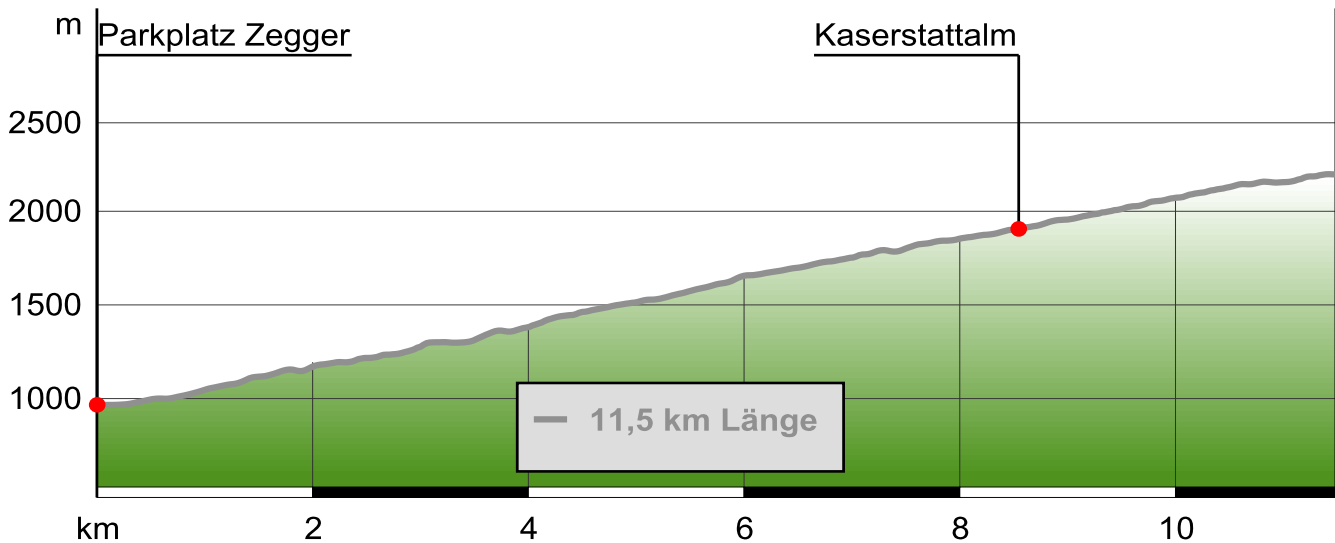
Schwierigkeit: **schwer**
Kondition: ★★★★★
Technik: ★★★★★

Beste Jahreszeit: J F M A M **J J A S O N D**



Geoinformationen und redaktionelle Inhalte © Alpinstein Tourismus GmbH & Co. KG © BKG und Vermessungsverwaltungen der Bundesländer (www.bkg.bund.de)

599 Starkenburgerhütte



Die Tour

Beschreibung

Ausgehend vom Gasthof Zegger (Parkplatz) in Neder führt die Tour zuerst ca. 50 m entlang der Hauptstraße über die Brücke taleinwärts und direkt nach der Brücke rechts auf eine asphaltierte Nebenstraße. Nach den ersten Gebäuden links abbiegen und bergauf zu den Pfuerschellhöfen radeln. Bei den Pfuerschellhöfen mündet die Straße in einen Forstweg. Ab hier führt die Tour in zahlreichen Kehren, immer mit einem herrlichen Ausblick über das ganze Stubaital, an der Kaserstattalm vorbei, bis zur Starkenburgerhütte. Der gewaltige Ausblick belohnt für die anstrengende Auffahrt.

Start der Tour

Neustift - Neder

Sicherheit

Bitte verhalten Sie sich entsprechend der Witterung und nutzen Sie die Möglichkeit, sich bei den Experten der Stubai Bergsportschulen über die Machbarkeit Ihres Tourenplanes zu informieren. Die aktuellen Öffnungszeiten der Hütten und Almen erhalten Sie in allen Büros des Tourismusverband Stubai Tirol.

Anfahrt

Von der Olympiastadt Innsbruck erreichen Sie das Stubaital in ca. 20 Minuten über die Brennerautobahn (Europabrücke), Ausfahrt Schönberg - weiter bis nach Neustift, Ortsteil Neder.

Parken

Kostenpflichtiger Parkplatz direkt hinter der Bushaltestelle in Neder.




Öffentliche Verkehrsmittel

Ab Hauptbahnhof Innsbruck direkte Busverbindung nach Neustift im Stubaital. Haltestelle Neder.




Weitere Infos / Links

www.stubai.at/digital

Eigenschaften

-  mit Einkehrmöglichkeit
-  aussichtsreich
-  Streckentour
-  Etappentour

Interessante Punkte

-  Kaserstattalm
-  Starkenburger Hütte
-  Parkplatz Zegger

Autor und Quelle

Autor:

Erstellt: 08/04/2009

Geändert: 08/04/2010

599 Starkenburgerhütte


Quelle: Tourismusverband Stubai Tirol
<http://www.stubai.at>



Bilder



Kaserstattalm




Starkenburger Hütte



Oberbergtal



Stubai Tirol



Stubai Tirol

599 Starkenburgerhütte



Mountainbiker im Stubaital