

573 Krößbach - Bichlhof - Milders

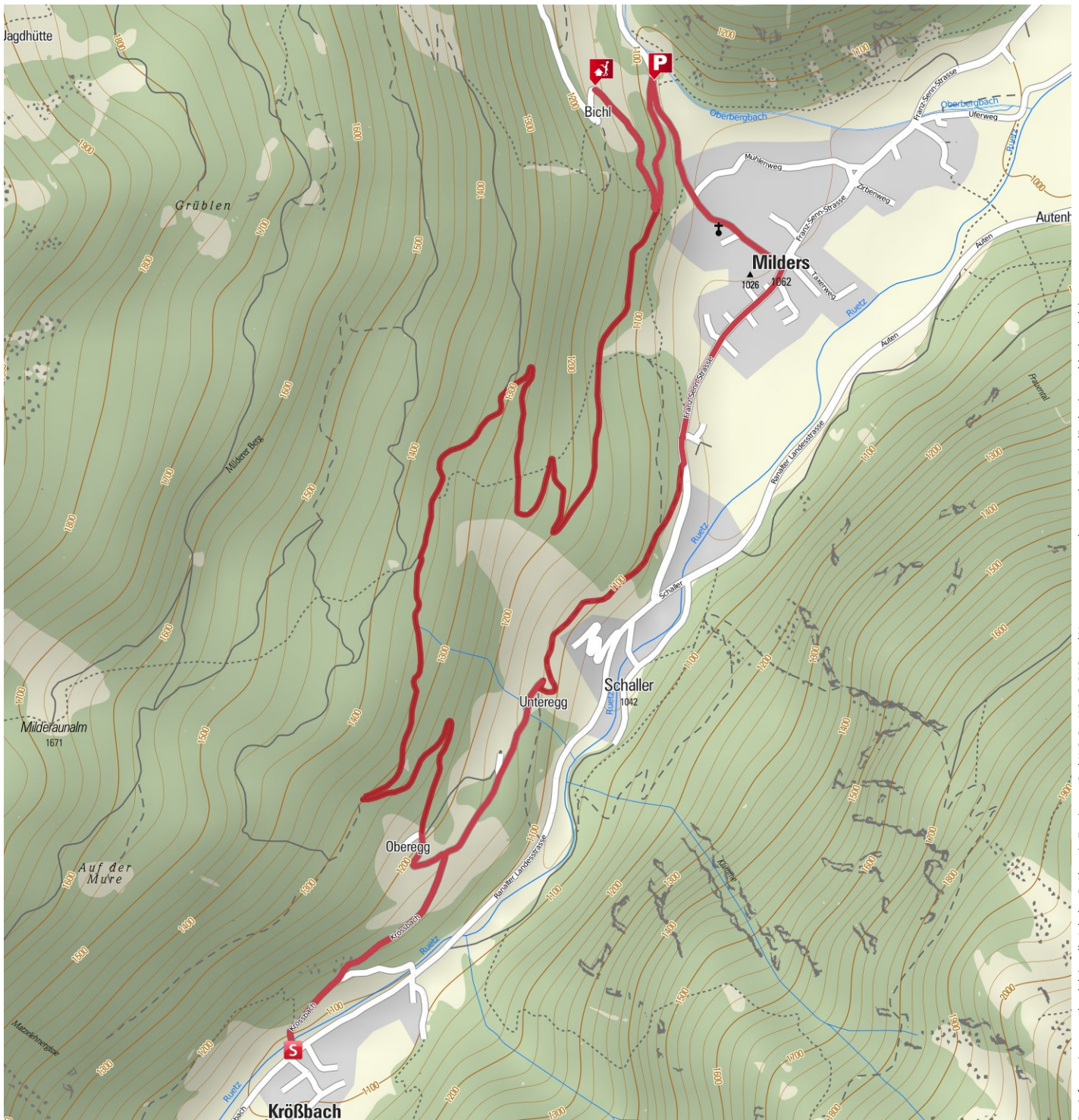


Erlebniswert: ★ ★ ★ ★ ★
Landschaft: ★ ★ ★ ★ ★

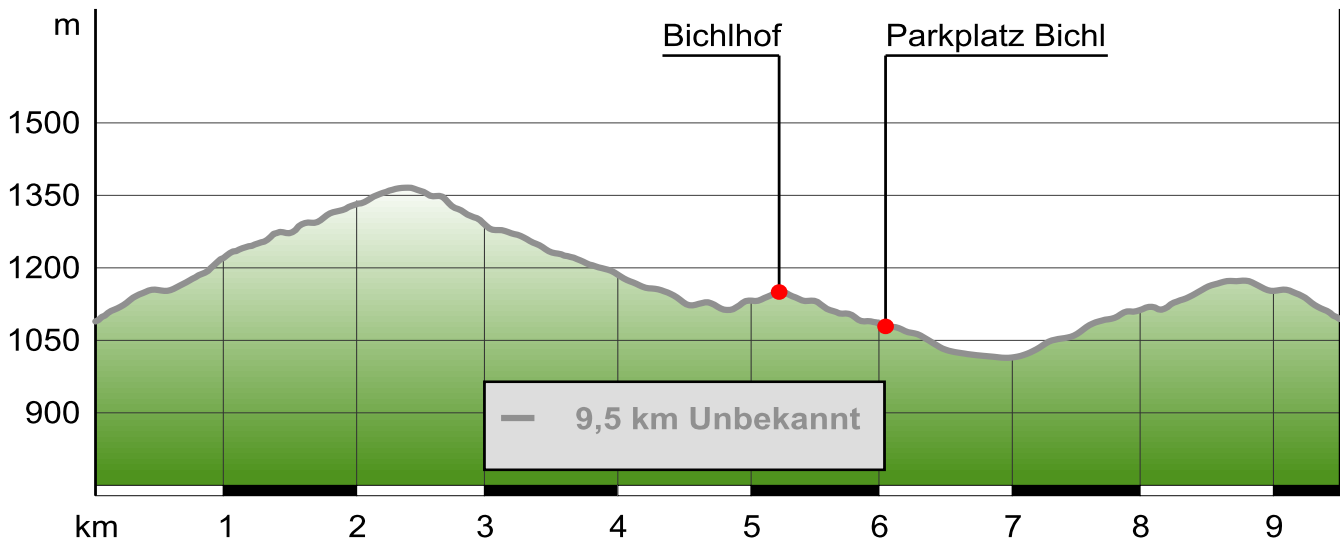
Länge: 9,5 km
Höhenmeter: ▲ 558 m
▼ 557 m
Zeit: 2:00 h

Schwierigkeit: leicht
Kondition: ★ ★ ★ ★ ★
Technik: ★ ★ ★ ★ ★

Beste Jahreszeit: J F M **A M J J A S O** N D



573 Krößbach - Bichlhof - Milders



Die Tour

Beschreibung

Von Krößbach führt diese Rundtour erst auf Asphaltstraße und später auf guten Forstwegen hoch Richtung Milderaunalm (unbewirtschaftet). Schon nach 2 Kehren geht die Fortstraße geradus weiter. Oberhalb von Milders geht es dann wieder bergab, man hat nun die Möglichkeit diese Tour Richtung Brandstatt- oder Auffangalm zu erweitern. Die Route führt Richtung Bichlhof hinunter nach Milders und retour nach Krößbach.

Start der Tour

Neustift - Krößbach

Sicherheit

Bitte verhalten Sie sich entsprechend der Witterung und nutzen Sie die Möglichkeit, sich bei den Experten der Stubai Bergsportschulen über die Machbarkeit Ihres Tourenplanes zu informieren. Die aktuellen Öffnungszeiten der Hütten und Almen erhalten Sie in allen Büros des Tourismusverband Stubai Tirol.

Anfahrt

Von der Olympiastadt Innsbruck erreichen Sie das Stubaital in ca. 20 Minuten über die Brennerautobahn (Europabrücke), Ausfahrt Schönberg- weiter bis nach Neustift. Von dort der Beschilderung folgend weiter nach Krößbach.

Parken

Krößbach





Öffentliche Verkehrsmittel

Ab Hauptbahnhof Innsbruck direkte Busverbindung nach Neustift im Stubaital.



Weitere Infos / Links

www.stubai.at/digital

Eigenschaften

-  mit Einkehrmöglichkeit
-  familiengerecht, Kinder
-  aussichtsreich
-  Rundtour

Interessante Punkte

-  Bichlhof
-  Parkplatz Bichl

Autor und Quelle

- Autor:**
- Erstellt:** 20/02/2009
- Geändert:** 08/04/2010
- Quelle:** Tourismusverband Stubai Tirol
<http://www.stubai.at>

573 Krößbach - Bichlhof - Milders

Bilder



Bichlhof



Biker im Stubaital



Krößbach



Stubai Tirol