

## 572 Rundtour

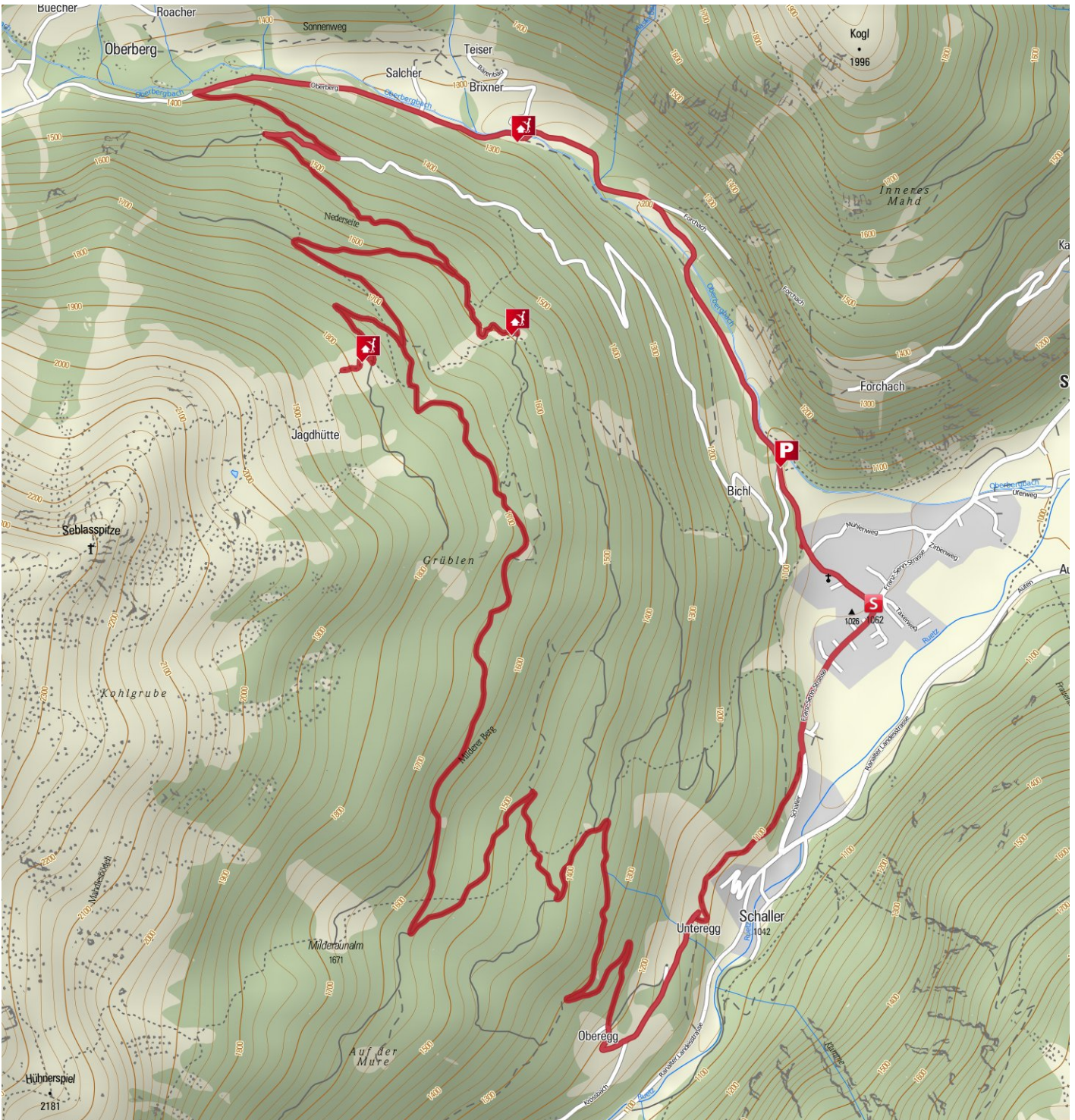


**Erlebniswert:** ★ ★ ★ ★ ★ ★  
**Landschaft:** ★ ★ ★ ★ ★ ★

**Länge:** 17,2 km  
**Höhenmeter:** ▲ 896 m  
 ▼ 897 m  
**Zeit:** 2:30 h

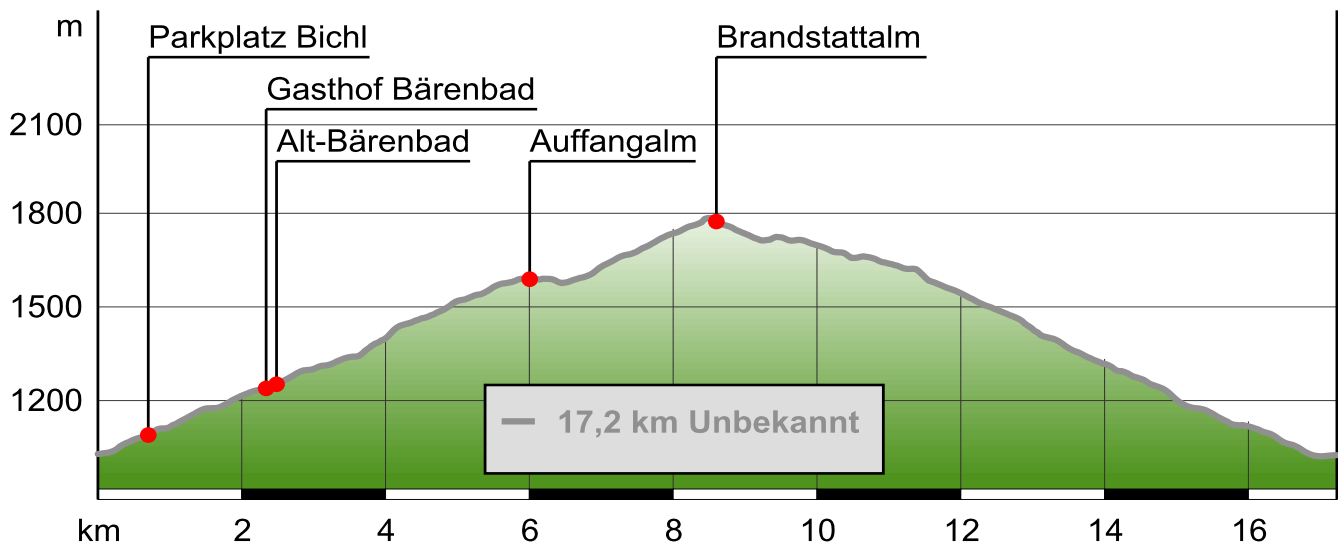
**Schwierigkeit:** mittel  
**Kondition:** ★ ★ ★ ★ ★ ☆  
**Technik:** ★ ★ ★ ★ ★ ☆

**Beste Jahreszeit:** J F M A M J J A S O N D



Geoinformationen und redaktionelle Inhalte © Alpinstein Tourismus GmbH & Co. KG © BKG und Vermessungsverwaltungen der Bundesländer (www.bkg.bund.de)

## 572 Rundtour



### Die Tour

#### Beschreibung

Ausgangspunkt ist der Parkplatz beim Sparmarkt in Milders am Eingang des Oberbergtales. Von dort geht es auf der asphaltierten Straße vorbei am Gasthof Alt Bärenbad bis zum Parkplatz Josef. Der links beginnende Forstweg führt durch schöne Wälder. Die am Weg liegenden Almen lassen sich alle mit kurzen Abstechern vom Hauptweg in die Tour einbinden. Weiter gelangt man von der Milderaunalme über Oberegg nach Krößbach. Über Schaller geht es neben der Hauptstraße zurück zum Ausgangspunkt nach Milders.

#### Start der Tour

Neustift - Milders

#### Sicherheit

Bitte verhalten Sie sich entsprechend der Witterung und nutzen Sie die Möglichkeit, sich bei den Experten der Stubaier Bergsportschulen über die Machbarkeit Ihres Tourenplanes zu informieren. Die aktuellen Öffnungszeiten der Hütten und Almen erhalten Sie in allen Büros des Tourismusverband Stubai Tirol.

#### Anfahrt

Von der Olympiastadt Innsbruck erreichen Sie das Stubaital in ca. 20 Minuten über die Brennerautobahn (Europabrücke), Ausfahrt Schönberg- weiter bis nach Neustift. Von dort der Beschilderung folgend weiter nach Milders.

#### Parken

Sparmarkt Milders



#### Öffentliche Verkehrsmittel

Ab Hauptbahnhof Innsbruck direkte Busverbindung nach Neustift im Stubaital. Haltestelle Milders.






#### Weitere Infos / Links

[www.stubai.at/digital](http://www.stubai.at/digital)

### Eigenschaften

-  aussichtsreich
-  Rundtour

### Interessante Punkte

-  Auffangalm
-  Alt-Bärenbad
-  Gasthof Bärenbad
-  Brandstattalm
-  Parkplatz Bichl

### Autor und Quelle

**Autor:**

**Erstellt:** 27/02/2009

**Geändert:** 08/04/2010

## 572 Rundtour

Quelle: Tourismusverband Stubai Tirol  
<http://www.stubai.at>



## Bilder



Auffangalm Sommer



Auffangalm



Bärenbad



Bärenbad

## 572 Rundtour




Alt-Bärenbad



Brandstattalm Sommer



Auffangalm



Mountainbike im Stubaital



Stubai Tirol