

570 Falbesoner Ochsenalm

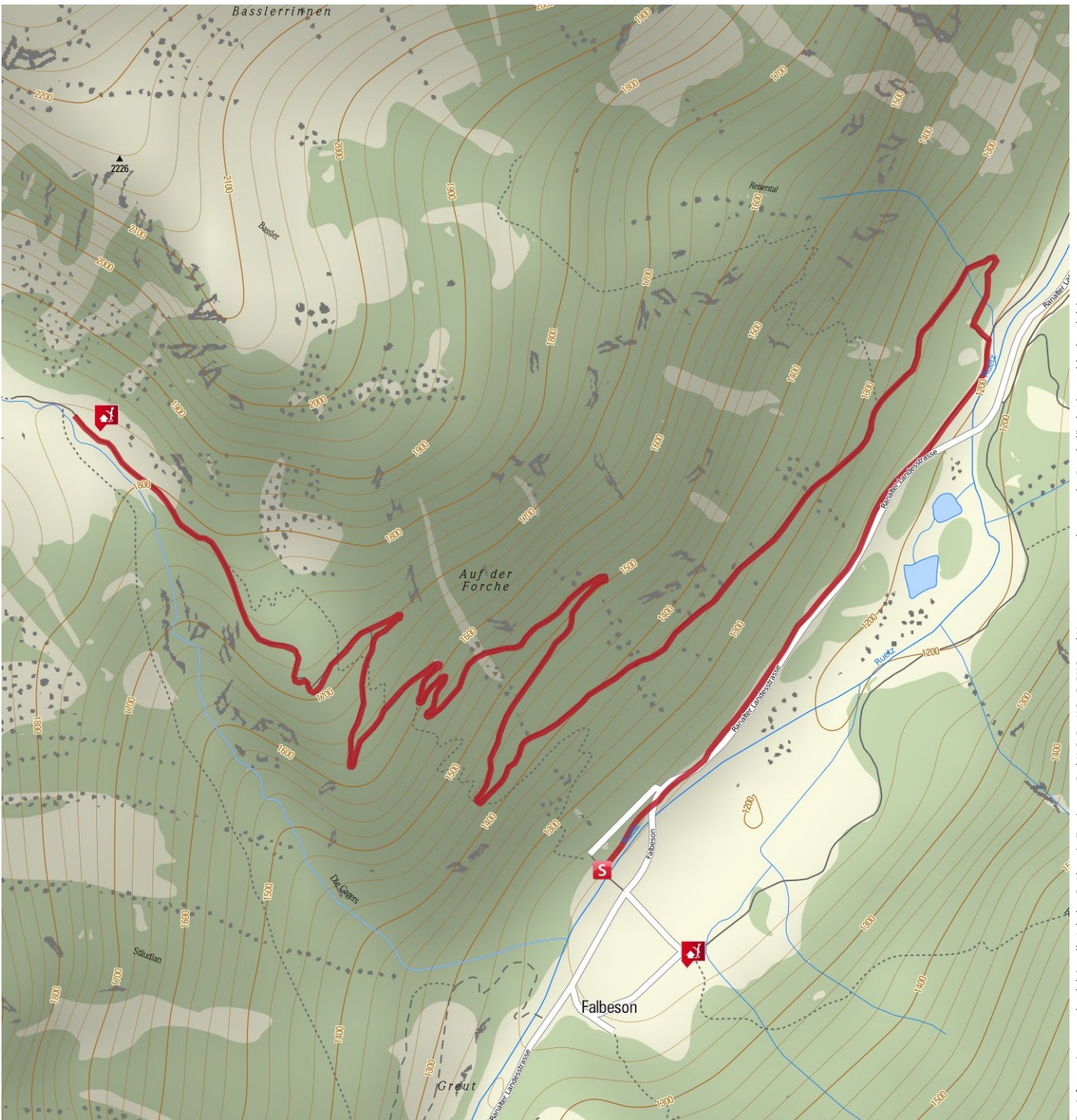


Erlebniswert: ★★★★★
Landschaft: ★★★★★

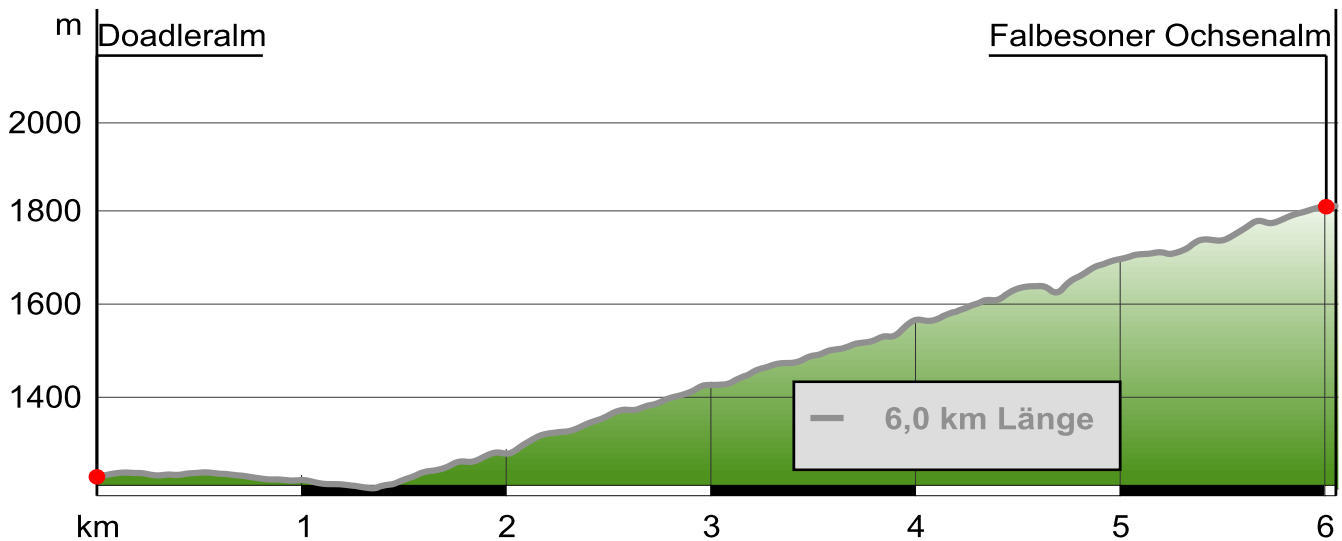
Länge: 6,0 km
Höhenmeter: ▲ 710 m
▼ 117 m
Zeit: 2:00 h

Schwierigkeit: **mittel**
Kondition: ★★★★★
Technik: ★★★★★

Beste Jahreszeit: J F M A **M J J A S O** N D



570 Falbesoner Ochsenalm



Die Tour

Beschreibung

Die Tour beginnt beim Landschaftssee Klaus Äuele in Falbeson. Um den Einstieg zum Forstweg zu finden, muss man sich taleinwärts blickend am rechten Straßenrand orientieren. Hier folgt man dem parallel zur Straße gelegenen Forstweg wenige Meter talauswärts und biegt dann links in den Weg zur Ochsenalm ein. Der flache Teil am Anfang der Tour eignet sich gut zum Aufwärmen bevor der Weg steil wird.

Start der Tour

Neustift - Falbeson

Sicherheit

Bitte verhalten Sie sich entsprechend der Witterung und nutzen Sie die Möglichkeit, sich bei den Experten der Stubai Bergsportschulen über die Machbarkeit Ihres Tourenplanes zu informieren. Die aktuellen Öffnungszeiten der Hütten und Almen erhalten Sie in allen Büros des Tourismusverband Stubai Tirol.

Anfahrt

Von der Olympiastadt Innsbruck erreichen Sie das Stubaital über die Brennerautobahn (Europabrücke), Ausfahrt Schönberg. Ab Neustift Dorf noch ca. 12 Kilometer bis Falbeson.

Parken

Falbeson

Öffentliche Verkehrsmittel

Ab Hauptbahnhof Innsbruck direkte Busverbindung nach Neustift im Stubaital. Haltestelle Falbeson



Weitere Infos / Links

www.stubai.at/digital

Eigenschaften

-  mit Einkehrmöglichkeit
-  aussichtsreich
-  Streckentour
-  Geheimtipp

Interessante Punkte

-  Doadleralm
-  Falbesoner Ochsenalm

Autor und Quelle

Autor:

Erstellt: 27/02/2009

Geändert: 08/04/2010

Quelle: Tourismusverband Stubai Tirol
<http://www.stubai.at>

570 Falbesoner Ochsenalm

Bilder



Falbesoner Ochsenalm



Falbesoner Ochsenalm



Doadleralm Sommer



Falbesoner Ochsenalm



Biker im Stubaital