

## 563 Telfer Wiesen Tour

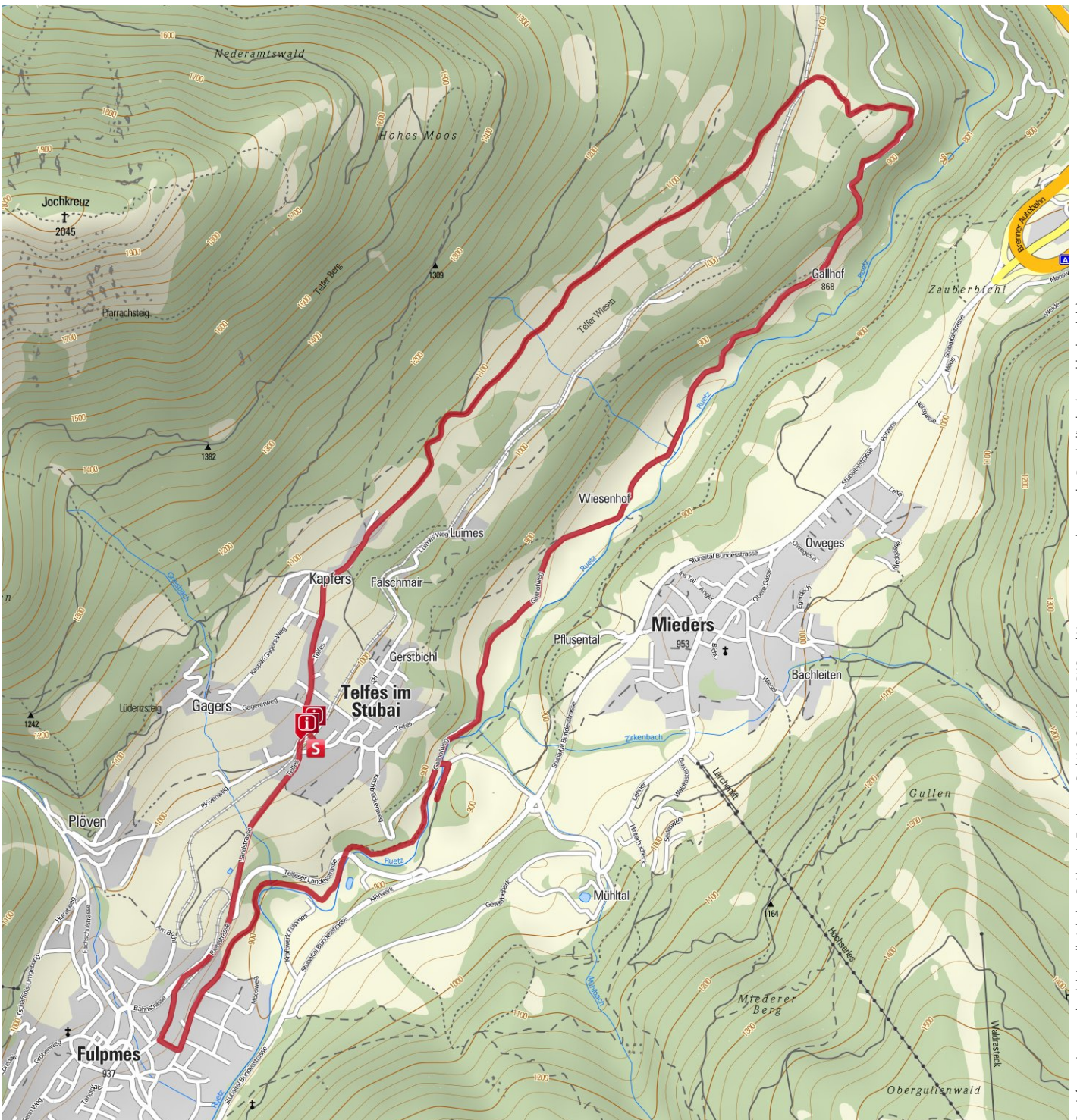


Erlebniswert: ★★★★★  
Landschaft: ★★★★★

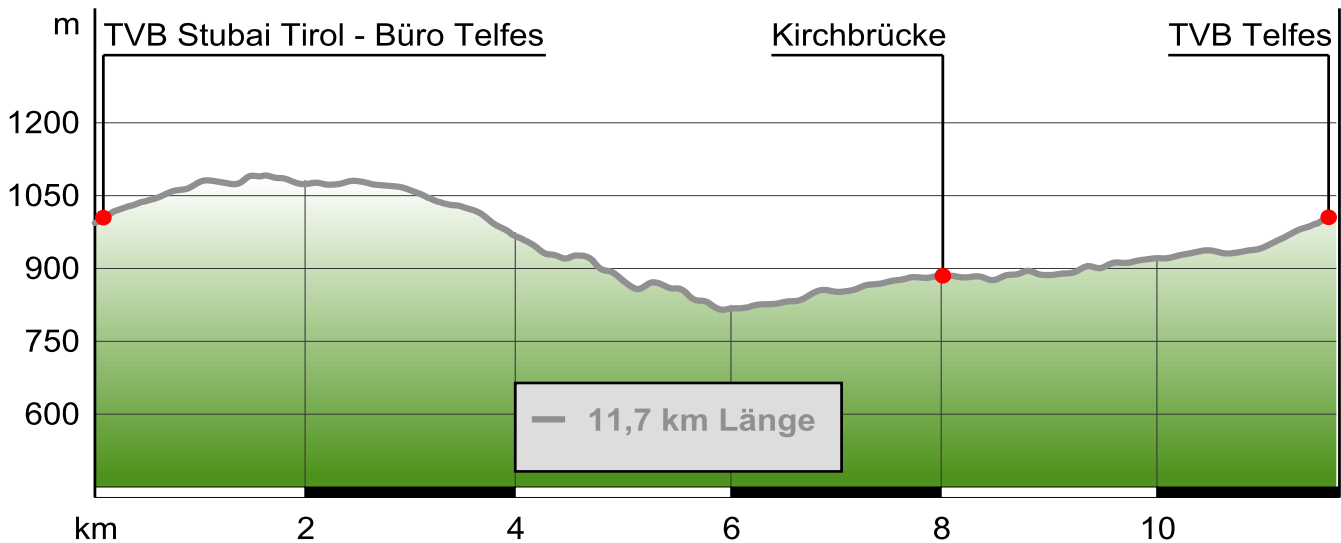
Länge: 11,7 km  
Höhenmeter: ▲ 424 m  
▼ 410 m  
Zeit: 2:15 h

Schwierigkeit: **mittel**  
Kondition: ★★★☆☆  
Technik: ★★☆☆☆

Beste Jahreszeit: J F **M A M J J A S O** N D



## 563 Telfer Wiesen Tour



### Die Tour

#### Beschreibung

Vom Tourismusverband Telfes nach Kapfers und durch die idyllischen Telferwiesen. Nach der Querung der Stubaitalbahn (ab hier ist eine Variante über Kreith möglich) führt die Tour vorbei am Gallhof und entlang der Ruetz über Fulpmes zurück nach Telfes.

#### Start der Tour

Tourismusverband Telfes

#### Sicherheit

Bitte verhalten Sie sich entsprechend der Witterung und nutzen Sie die Möglichkeit, sich bei den Experten der Stubai Bergsportschulen über die Machbarkeit Ihres Tourenplanes zu informieren. Die aktuellen Öffnungszeiten der Hütten und Almen erhalten Sie in allen Büros des Tourismusverband Stubai Tirol.

#### Anfahrt

Von der Olympiastadt Innsbruck erreichen Sie das Stubaital über die Brennerautobahn (Europabrücke), Ausfahrt Schönberg - weiter nach Telfes. Das Tourismusverband befindet sich bei der Stubaitalbahnhofshaltestelle in Telfes.

#### Parken

Tourismusverband Telfes





#### Öffentliche Verkehrsmittel

Ab Hauptbahnhof Innsbruck direkte Busverbindung nach Fulpmes im Stubaital oder mit der Stubaitalbahn.


#### Weitere Infos / Links

[www.stubai.at/digital](http://www.stubai.at/digital)

### Eigenschaften

-  mit Einkehrmöglichkeit
-  familiengerecht, Kinder
-  aussichtsreich
-  Rundtour

### Interessante Punkte

-  TVB Stubai Tirol - Büro Telfes
- Kirchbrücke

### Autor und Quelle

- Autor:**
- Erstellt:** 27/02/2009
- Geändert:** 08/04/2010
- Quelle:** Tourismusverband Stubai Tirol  
<http://www.stubai.at>

## 563 Telfer Wiesen Tour

### Bilder



Kirchbrücke



Telfer Wiesen



Biker im Stubaital



Telfes



Telfes