

# 562 Schlicker Kalkkögel-Blick



Erlebniswert: ★★★★★  
Landschaft: ★★★★★

Länge: 11,1 km  
Höhenmeter: ▲ 1376 m  
▼ 157 m  
Zeit: 3:15 h

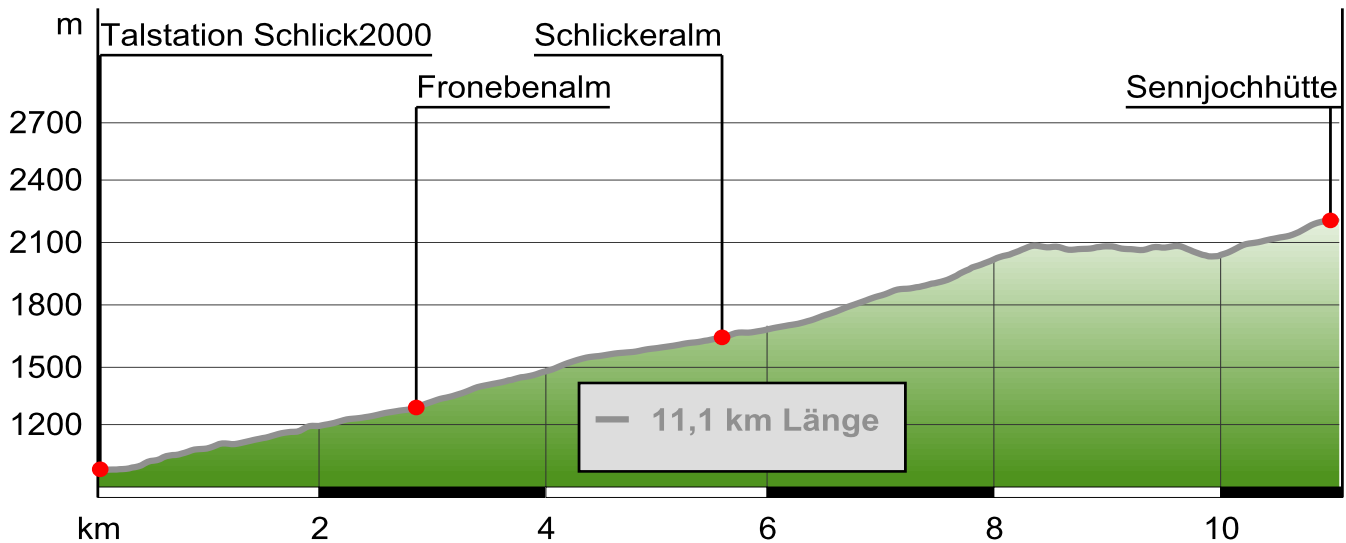
Schwierigkeit: **schwer**  
Kondition: ★★★★★  
Technik: ★★★★★★

Beste Jahreszeit: J F M A M **J J A S** O N D



Geoinformationen und redaktionelle Inhalte © Alpinstein Tourismus GmbH & Co. KG © BKG und Vermessungsverwaltungen der Bundesländer (www.bkg.bund.de)

## 562 Schlicker Kalkkögel-Blick



### Die Tour

#### Beschreibung

Von der Talstation Schlick2000 in Fulpmes mündet die Tour nach einigen Metern taleinwärts auf Asphalt in einen Forstweg. Nach einer längeren Geraden folgt man der Wegkehre nach rechts in Richtung Mittelstation Froneben und lässt den Weg nach Vergör links liegen. Ca. 1,8 km nach der Mittelstation, bis dort hin ist der Weg stellenweise recht steil, liegt der Panoramasee. Bis zur Schlickeralm ist der Weg angenehm flach. Immer die wunderschönen Kalkkögel im Blick, teilt sich die Strecke oberhalb der Zirmachalm. Dann gilt es wahlweise den extremen Anstieg zum Kreuzjoch oder zum Sennjoch zu bewältigen.

#### Start der Tour

Fulpmes - Talstation Schlick2000

#### Sicherheit

Bitte verhalten Sie sich entsprechend der Witterung und nutzen Sie die Möglichkeit, sich bei den Experten der Stubai Bergsportschulen über die Machbarkeit Ihres Tourenplanes zu informieren. Die aktuellen Öffnungszeiten der Hütten und Almen erhalten Sie in allen Büros des Tourismusverband Stubai Tirol.

#### Anfahrt

Von der Olympiastadt Innsbruck erreichen Sie das Stubaital über die Brennerautobahn (Europabrücke), Ausfahrt Schönberg - weiter nach Fulpmes. Die Talstation der Schlick2000 ist ab Fulpmes ausgeschildert.

#### Parken

Talstation Schlick2000




#### Öffentliche Verkehrsmittel

Ab Hauptbahnhof Innsbruck direkte Busverbindung nach Fulpmes oder mit der Stubaitalbahn.

#### Weitere Infos / Links

[www.stubai.at/digital](http://www.stubai.at/digital)

### Eigenschaften

-  mit Einkehrmöglichkeit
-  aussichtsreich
-  Streckentour

### Interessante Punkte

-  Fronebenalm
-  Panoramarestaurant Kreuzjoch
-  Schlickeralm
-  Sennjochhütte
-  Talstation Schlick2000

### Autor und Quelle

**Autor:**

**Erstellt:** 02/10/2008

**Geändert:** 08/04/2010

## 562 Schlicker Kalkkögel-Blick

Quelle: Tourismusverband Stubai Tirol  
<http://www.stubai.at>



### Bilder



Panoramarestaurant Kreuzjoch



Schlickeralm



Sennjochhütte



Schlick2000



Schlick2000



## 562 Schlicker Kalkkögel-Blick

Schlick2000



Panoramaweg in der Schlick2000