

## 561 Bikeklettern Wildeben



Erlebniswert: ★★★★★

Landschaft: ★★★★★

Länge: 8,5 km

Höhenmeter: ▲ 960 m

▼ 142 m

Zeit: 2:30 h

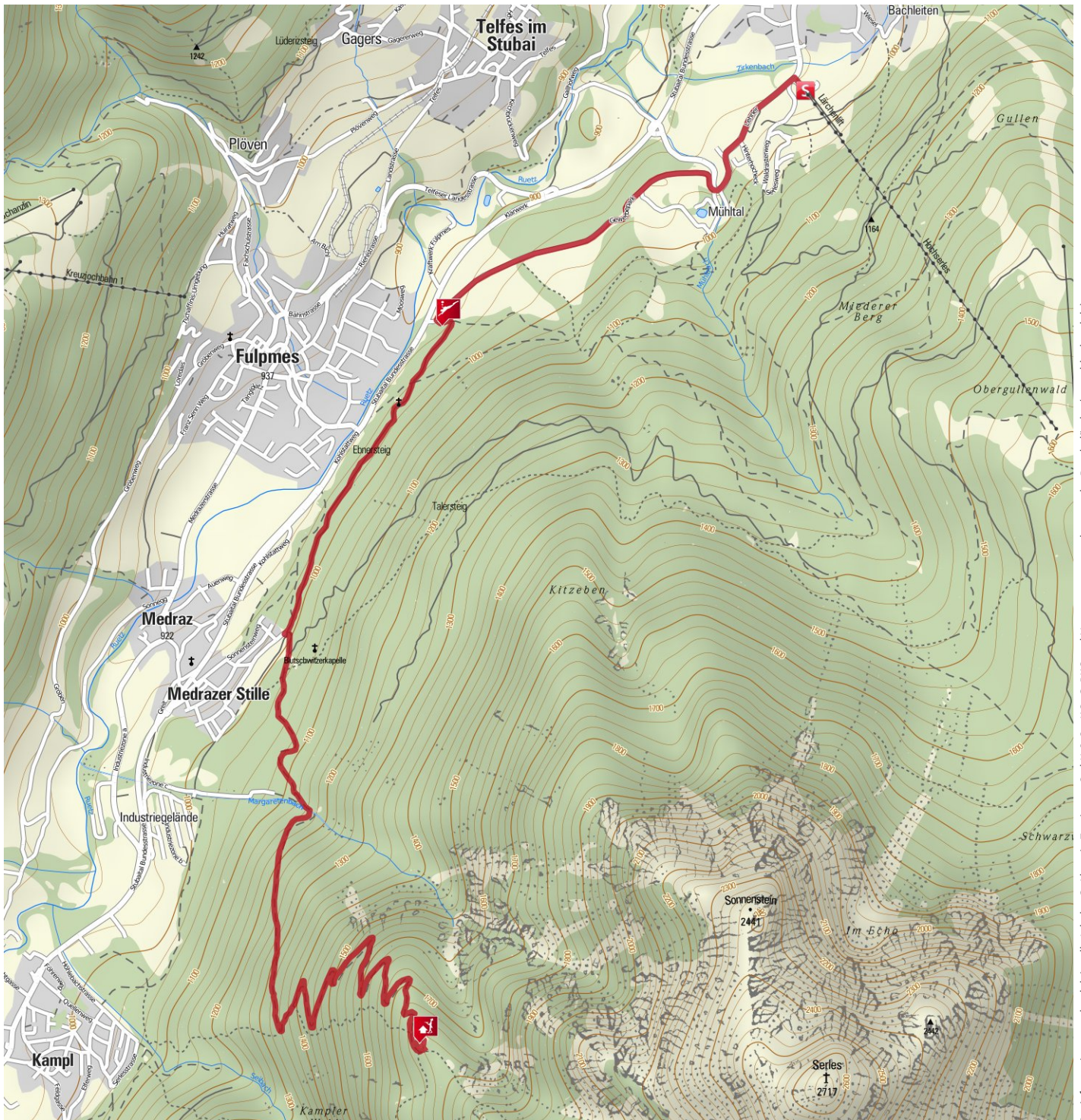
Schwierigkeit: **schwer**

Kondition: ★★★★★

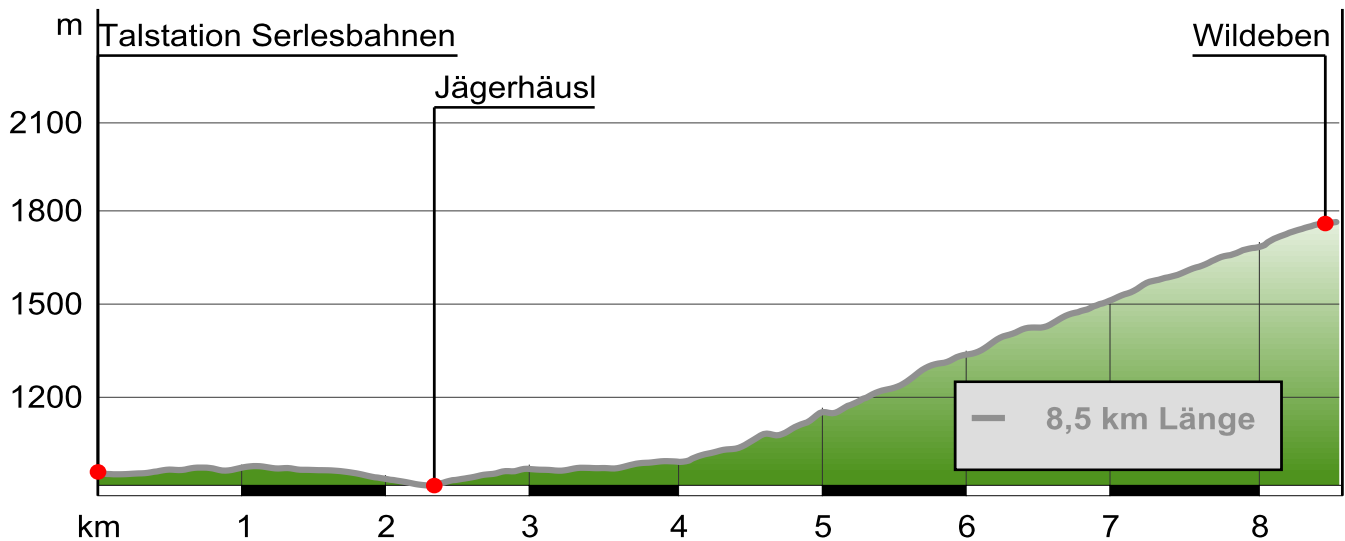
Technik: ★★★★★★

Beste Jahreszeit:

J F M A **M J J A S O** N D



## 561 Bikeklettern Wildeben



### Die Tour

#### Beschreibung

Vom Parkplatz der Serlesbahnen Mieders verläuft die Tour entlang der alten Bundesstraße zum Jägerhäusl. Ab hier entlang des Ebnersteigs nach Medraz. Bei den ersten Häusern der Siedlung links abzweigen. Hier trennt sich die Touren Radelweg Sonnenstein und Bikeklettern Wildeben. Ab dieser Abzweigung wird es extrem steil! Der Rückweg ist nur auf derselben Strecke möglich.

#### Start der Tour

Mieders - Serlesbahnen

#### Sicherheit

Bitte verhalten Sie sich entsprechend der Witterung und nutzen Sie die Möglichkeit, sich bei den Experten der Stubai Bergsportschulen über die Machbarkeit Ihres Tourenplanes zu informieren. Die aktuellen Öffnungszeiten der Hütten und Almen erhalten Sie in allen Büros des Tourismusverband Stubai Tirol.

#### Anfahrt

Von der Olympiastadt Innsbruck erreichen Sie das Stubaital über die Brennerautobahn (Europabrücke), Ausfahrt Schönberg - weiter nach Mieders. Die Talstation der Serlesbahnen ist ab Mieders ausgeschildert.

#### Parken

Talstation der Serlesbahnen




#### Öffentliche Verkehrsmittel

Ab Hauptbahnhof Innsbruck direkte Busverbindung nach Mieders.



#### Weitere Infos / Links

[www.stubai.at/digital](http://www.stubai.at/digital)

### Eigenschaften

-  mit Einkehrmöglichkeit
-  aussichtsreich
-  Streckentour

### Interessante Punkte

-  Wildeben
-  Talstation Serlesbahnen

### Autor und Quelle

- Autor:**
- Erstellt:** 27/02/2009
- Geändert:** 08/04/2010
- Quelle:** Tourismusverband Stubai Tirol  
<http://www.stubai.at>



### Bilder

## 561 Bikeklettern Wildeben



Wildeben



Biker im Stubaital



Stubai Tirol