

557 Zauberwald Runde



Erlebniswert: ★ ★ ★ ☆ ☆ ☆

Landschaft: ★ ★ ★ ☆ ☆ ☆

Länge: 6,7 km

Höhenmeter: ▲ 254 m

▼ 255 m

Zeit: 1:30 h

Schwierigkeit: **mittel**

Kondition: ★ ★ ☆ ☆ ☆ ☆

Technik: ★ ★ ★ ☆ ☆ ☆

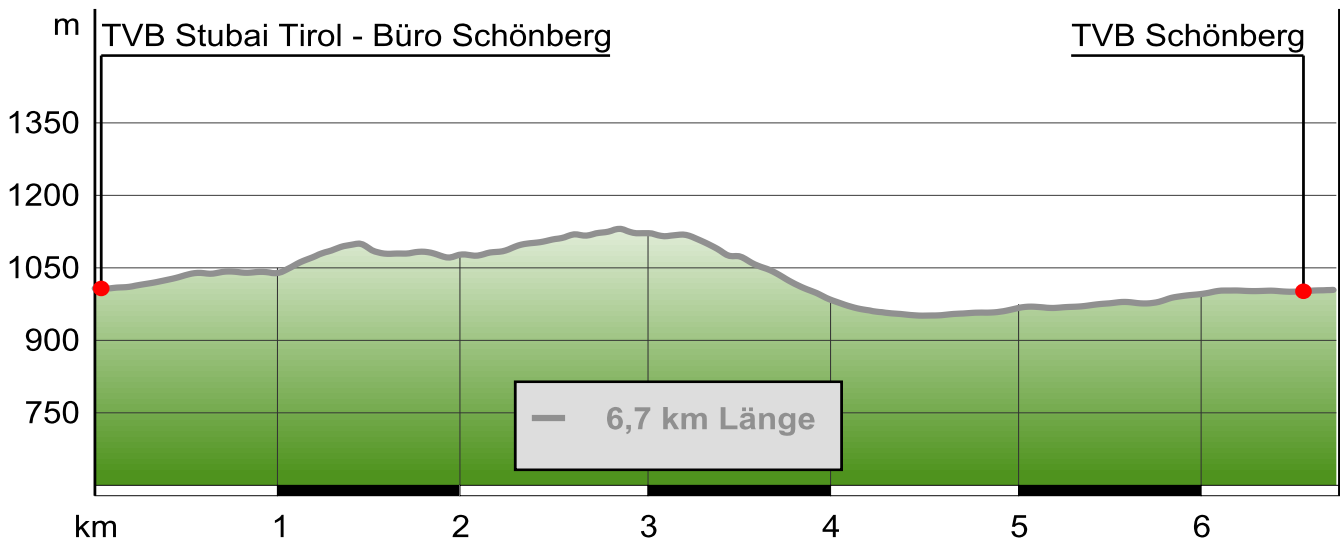
Beste Jahreszeit:

J F **M A M J J A S O** N D



Geoinformationen und redaktionelle Inhalte © Alpinstein Tourismus GmbH & Co. KG. © BKG und Vermessungsverwaltungen der Bundesländer (www.bkg.bund.de)

557 Zauberwald Runde



Die Tour

Beschreibung

Vom Tourismusverband Schönberg verläuft die Tour zuerst taleinwärts an der Kirche vorbei, dann einige Meter talauswärts und führt unter der Autobahn durch. Oberhalb der Mautstelle geht es recht flach taleinwärts zum Sportplatz und über einen Forstweg durch den Zauberwald nach Mieders. Von Mieders fährt man über den Feldweg und die Bundesstraße zurück nach Schönberg.

Start der Tour

Tourismusverband Schönberg

Sicherheit

Bitte verhalten Sie sich entsprechend der Witterung und nutzen Sie die Möglichkeit, sich bei den Experten der Stubai Bergsportschulen über die Machbarkeit Ihres Tourenplanes zu informieren. Die aktuellen Öffnungszeiten der Hütten und Almen erhalten Sie in allen Büros des Tourismusverband Stubai Tirol.

Anfahrt

Von der Olympiastadt Innsbruck erreichen Sie das Stubaital über die Brennerautobahn (Europabrücke), Ausfahrt Schönberg.

Parken

Tourismusverband Schönberg





Öffentliche Verkehrsmittel

Ab Hauptbahnhof Innsbruck direkte Busverbindung nach Schönberg im Stubaital.

Weitere Infos / Links

www.stubai.at/digital

Eigenschaften

-  mit Einkehrmöglichkeit
-  familiengerecht, Kinder
-  aussichtsreich
-  Rundtour

Interessante Punkte

-  TVB Stubai Tirol - Büro Schönberg

Autor und Quelle

Autor:

Erstellt: 24/02/2009

Geändert: 31/03/2010

Quelle: Tourismusverband Stubai Tirol
<http://www.stubai.at>




Bilder

557 Zauberwald Runde




Mountainbiker



Mountainbiker



Schönberg



Stubai Tirol