

514 Vergör



Erlebniswert: ★★★★★☆

Landschaft: ★★★★★

Länge: 6,3 km

Höhenmeter: ▲ 533 m

▼ 172 m

Zeit: 1:30 h

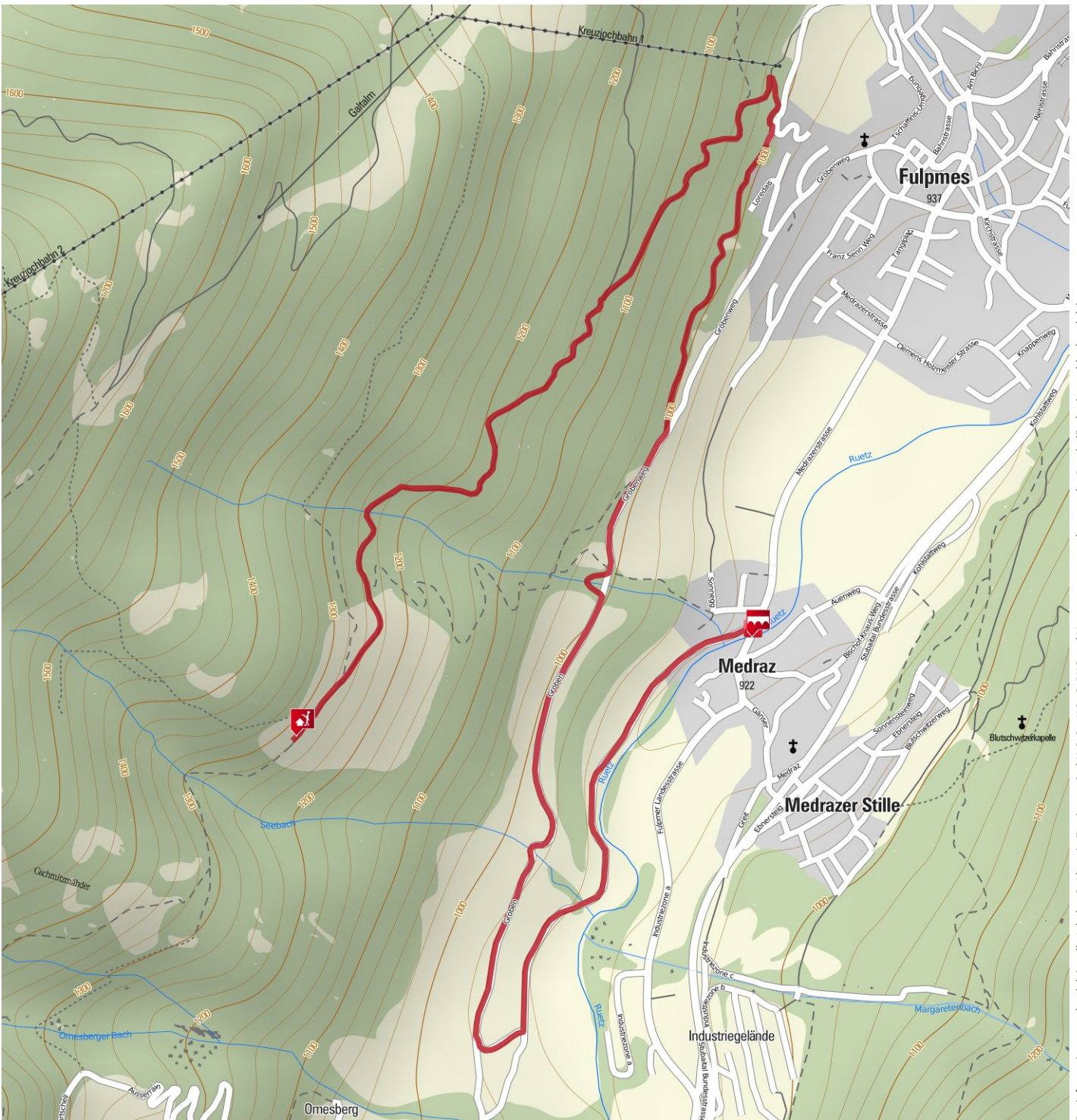
Schwierigkeit: **mittel**

Kondition: ★★★★★

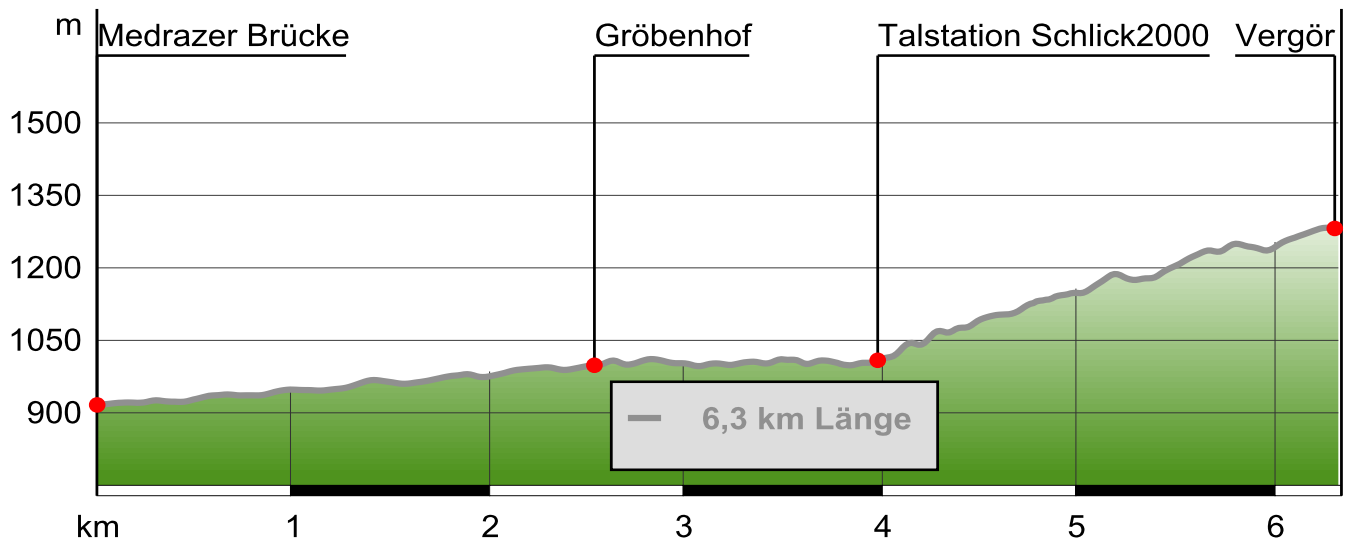
Technik: ★★★★★

Beste Jahreszeit:

J F M **A M J J A S O** N D



514 Vergör



Die Tour

Beschreibung

Von Medraz (Ortsteil von Fulpmes) führt diese Mountainbiketour zuerst sanft ansteigend auf wenig befahrenen Asphaltstraßen vorbei am Gröbenhof zur Schlick2000 Talstation. Von dort verläuft die Route auf dem Waldweg bis „Vergör“.

Start der Tour

Fulpmes - Medraz

Sicherheit

Bitte verhalten Sie sich entsprechend der Witterung und nutzen Sie die Möglichkeit, sich bei den Experten der Stubai Bergsportschulen über die Machbarkeit Ihres Tourenplanes zu informieren. Die aktuellen Öffnungszeiten der Hütten und Almen erhalten Sie in allen Büros des Tourismusverband Stubai Tirol.

Anfahrt

Von der Olympiastadt Innsbruck erreichen Sie das Stubaital über die Brennerautobahn (Europabrücke), Ausfahrt Schönberg - weiter nach Fulpmes/Medraz.

Parken

Fulpmes oder Medrazer Brücke




Öffentliche Verkehrsmittel

Ab Hauptbahnhof Innsbruck direkte Busverbindung nach Fulpmes im Stubaital oder mit der Stubaitalbahn.

Weitere Infos / Links

www.stubai.at/digital

Eigenschaften

-  mit Einkehrmöglichkeit
-  aussichtsreich
-  Streckentour

Interessante Punkte

-  Vergör
-  Gröbenhof
-  Talstation Schlick2000
-  Medrazer Brücke

Autor und Quelle

Autor:

Erstellt: 20/02/2009

Geändert: 08/04/2010

Quelle: Tourismusverband Stubai Tirol
<http://www.stubai.at>

514 Vergör


Bilder



Gröbenhof



Vergör



Stubai Tirol



Stubai Tirol

514 Vergör



Stubai Tirol