

# 504 Schönberg



Erlebniswert: ★ ★ ★ ★ ★

Landschaft: ★ ★ ★ ★ ★

Länge: 8,1 km

Höhenmeter: ▲ 769 m

▼ 49 m

Zeit: 2:00 h

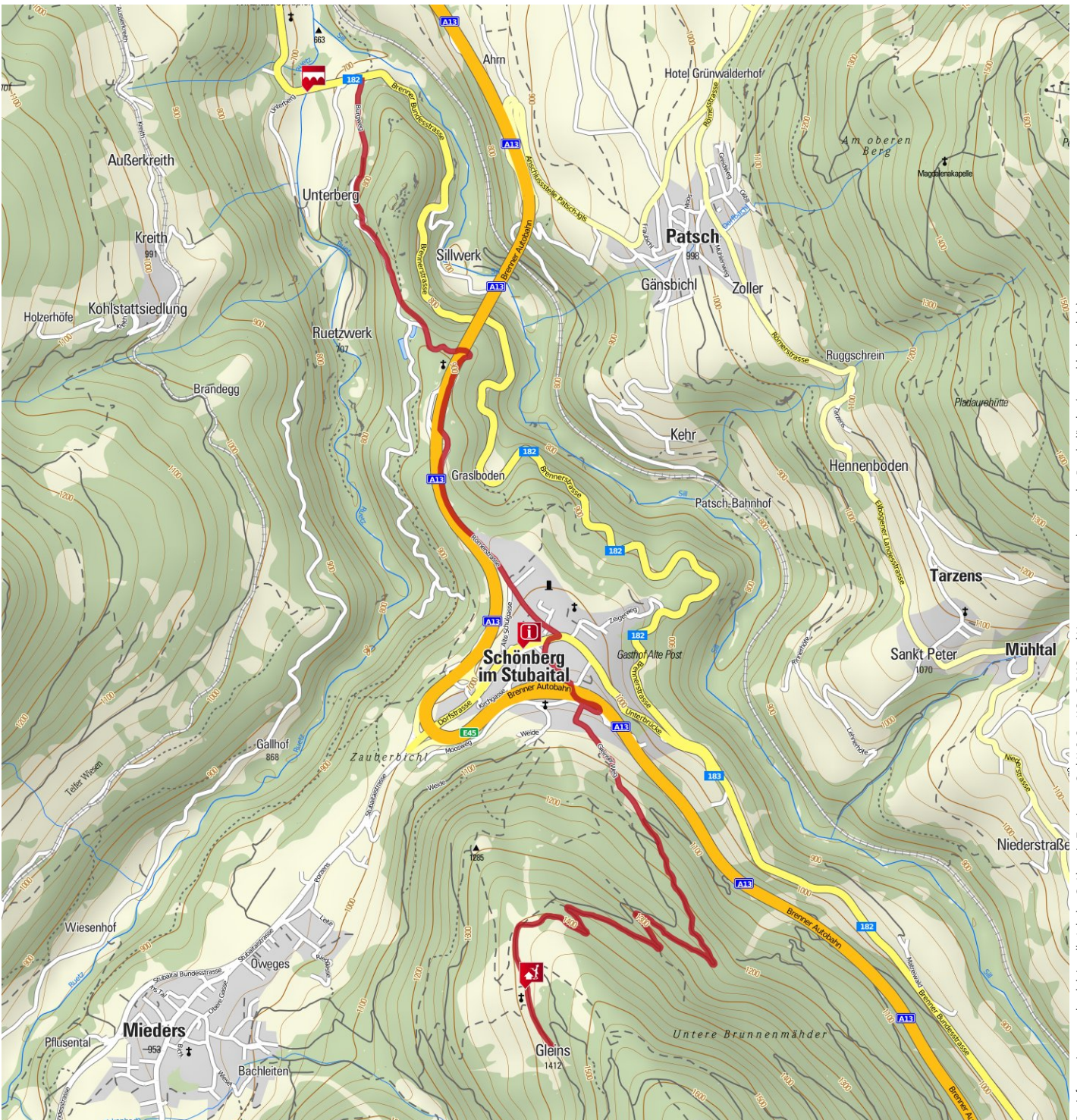
Schwierigkeit: **mittel**

Kondition: ★ ★ ★ ★ ★

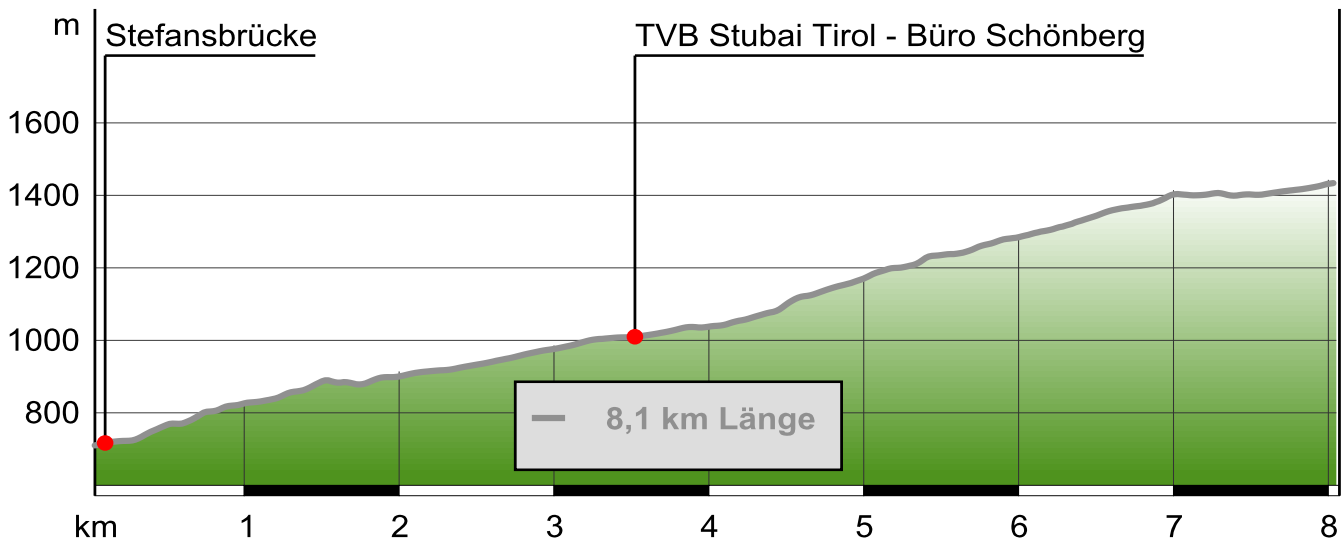
Technik: ★ ★ ★ ★ ★

Beste Jahreszeit:

J F M **A M J J A S O** N D



## 504 Schönberg



### Die Tour

#### Beschreibung

Die Tour beginnt beim Gasthof Stefansbrücke an der Brenner Bundesstraße. Ein angenehmer, wenn auch steiler Waldweg führt die ersten 250 hm nach Schönberg. Vom Tourismusverband Schönberg verläuft die Tour zuerst taleinwärts an der Kirche vorbei, dann einige Meter talauswärts und führt unter der Autobahn durch. Nach der Autobahnunterführung mündet sie in die asphaltierte aber wenig befahrene Straße nach Gleins.

#### Start der Tour

Gasthof Stefansbrücke

#### Sicherheit

Bitte verhalten Sie sich entsprechend der Witterung und nutzen Sie die Möglichkeit, sich bei den Experten der Stubaier Bergsportschulen über die Machbarkeit Ihres Tourenplanes zu informieren. Die aktuellen Öffnungszeiten der Hütten und Almen erhalten Sie in allen Büros des Tourismusverband Stubai Tirol.

#### Anfahrt

Von der Olympiastadt Innsbruck erreichen Sie Gasthof Stefansbrücke in ca. 20 Minuten über die Brennerbundesstraße (nicht über die Europabrücke).




#### Parken

Gasthof Stefansbrücke





#### Weitere Infos / Links

[www.stubai.at/digital](http://www.stubai.at/digital)

### Eigenschaften

-  mit Einkehrmöglichkeit
-  aussichtsreich
-  Streckentour

### Interessante Punkte

-  TVB Stubai Tirol - Büro Schönberg
-  Gleinser Hof
-  Stefansbrücke
-  Gleinserhof

### Autor und Quelle

#### Autor:

**Erstellt:** 24/03/2009

**Geändert:** 08/04/2010

**Quelle:** Tourismusverband Stubai Tirol  
<http://www.stubai.at>

## 504 Schönberg

### Bilder



Gleinser Hof



Gasthof Stefansbrücke



Gleinserhof



Biker im Stubaital



Stubai Tirol

## 504 Schönberg



Schönberg